



10. Direktwahl des Europäischen Parlaments 2024

Sande

Gemeinde im Landkreis Friesland (Niedersachsen in Deutschland)

Amtlicher Gemeindeschlüssel (AGS): 03 455 014



Sande

Wahllokal

Daten und Fakten
rund um die
Europawahl
09.06.2024

Inhalt

Zahlen: Seitenzahlen (Blattnummern dieser Veröffentlichung)

Quellen






Websites der (Wahl-)Behörden
Jeweilige lokale Presse
Eigene Recherchen


Verwendete Software

Excel (Microsoft 365)
PDF24 (geek Software GmbH)

Gestaltung / Zusammenstellung

Rudolf Perkams
(Impressum auf Blatt 3)

	3	Wählbare Parteien
	4	Details zu dieser Wahl
	5	Ergebn. insg. Diagramme
	7	Vergleich der Ergebnisse
	8	Karte Wahlbezirke

	9	Ergebnisse Wohngebiete
<u>Wohngebiete alphabetisch:</u>		
■ Cäciliengroden		
■ Gödens		
■ Mariensiel		
■ Neustadgödens		
■ Sande (Ortsteil)		

	14	Ergebnisse Briefwahlbez.
	15	Muster der Stimmzettel
	17	Wahlräume dieser Wahl
	18	Strukturdaten Bevölkerung
	20	Zensus 2022 (Örtl. Daten)

Endgültige Wahlergebnisse

Ziel dieser neutralen Veröffentlichung ist es, Wahlergebnisse nachvollziehbar wie möglich darzustellen.

Es werden die vom zuständigen Wahlausschuss in einer öffentlichen Sitzung endgültig festgestellten Ergebnisse aufgeführt. Es sind also eventuell marginale Änderungen gegenüber den am Wahlabend von den Medien genannten Zahlen möglich.

Diese Publikation ist **sehr umfangreich**. So ist für Außenstehende anhand der Wahlbezirksnummer nicht immer erkennbar, welche Fläche der Wahlbezirk umfasst. Deshalb sind die Ergebnisse **zusätzlich nach den im Bewusstsein der Bevölkerung bestehenden Wohngebieten** in alphabetischer Reihenfolge aufgeführt.

Besonderheit: Briefwahlergebnisse lokal zugeordnet

Der Wahlvorstand eines Wahlbezirks wertet fast immer nur die im Wahlraum abgegebenen Stimmzettel aus (Urnenwahl). Immer beliebter ist jedoch die (vorzeitige) Wahlteilnahme in Form der Briefwahl. Das Bundesverfassungsgericht urteilte mehrfach, dass diesbezügliche wahlrechtliche Regelungen verfassungskonform sind.

Für die Feststellung der Briefwahlergebnisse werden eigene Briefwahlbezirke gebildet und hierfür Briefwahlvorstände berufen. Ein Briefwahlbezirk umfasst in der Regel mehrere Wahlbezirke.

Das Briefwahlergebnis kann (muss nicht) das Wahlverhalten im Wahlbezirk bzw. Wohngebiet in einem anderen Licht erscheinen lassen. Deshalb sind diese Ergebnisse anteilig **auf jeden zugeordneten Wahlbezirk umgerechnet** (siehe nebenstehende Erläuterungen). So wird letztlich das reale Ergebnis eines Wohngebiets erkennbar.

Besonders gestaltete Diagramme

In den Ergebnistabellen sind die Parteien in der gleichen Reihenfolge wie auf dem Stimmzettel aufgeführt (wahl-gesetzlich festgelegt). Die Reihenfolge ist deshalb von Wahl zu Wahl unterschiedlich.

Diese Publikation enthält zur Verdeutlichung mancher Teilergebnisse eigene erstellte Diagramme. Um optisch einen Vergleich mit anderen Wahlen und anderen Wahlgebieten zu ermöglichen, sind viele Schaubilder nach einer besonderen Logik gestaltet. So werden nur die Parteien aufgeführt, die auch im Deutschen Bundestag vertreten sind. Es gilt das dort für die Zuweisung der Sitze verwendete **Parteienspektrum**. Die Partei LINKE ist z.B. tatsächlich auch links platziert.

Zusätzliche amtliche Statistiken

Diese Abhandlung enthält außer den Wahlergebnissen auch Statistiken mit Strukturmerkmalen des Gebietes. Irgendwelche Schlussfolgerungen (z.B. ... wegen der Arbeitslosigkeit wird die Partei XYZ gewählt ...) mögen

Kleinräumige Aufteilung der Briefwahl-Ergebnisse

In diesem Ort wurde wegen der erwarteten Menge an Wahlbriefen nur ein Briefwahlbezirk eingerichtet. Folglich gab es nur einen Briefwahlvorstand, der für den Ort das Briefwahlergebnis feststellte.

Um jedoch kleinräumig (Wahlbezirke bzw. Ortsteile) das jeweilige Wahlverhalten auch in der Abgabe von Briefwahlstimmen ermitteln zu können, erfolgt eine Aufteilung der Briefwahlergebnisse wie nachstehend beschrieben.

Im Wählerverzeichnis jedes Wahlbezirks ist statistisch notiert, wieviel Wahlberechtigte Briefwahlunterlagen beantragt haben (für Fachleute: Wahlberechtigte mit Sperrvermerk = Kennbuchstabe A2) und somit nicht mehr am Wahltag im Wahllokal wählen dürfen. So lässt sich also ermitteln, wie hoch der A2-Anteil jedes Wahlbezirks an dem einzigen Briefwahlbezirk ist. Rechenbeispiel:

Alle Wahlbezirke = insgesamt 500 Wahlbriefe ausgestellt
 Wahlbezirk 01 = 250 Wahlbriefe ausgestellt = Anteil 50 %
 Wahlbezirk 02 = 150 Wahlbriefe ausgestellt = Anteil 30 %
 Wahlbezirk 03 = 100 Wahlbriefe ausgestellt = Anteil 20 %

Nun werden nicht alle ausgestellten Wahlbriefe von den Wahlberechtigten tatsächlich bearbeitet und zurückgesandt (... zum Beispiel nachträglicher Verzicht auf die Wahl). Sind Formvorschriften nicht beachtet, erfolgt ferner keine Auswertung fehlerhafter Wahlbriefe. Die Rücklaufquote der ausgestellten Wahlbriefe ist deshalb nie 100 %.

Sind nun in dem Briefwahlbezirk für eine Partei zum Beispiel 170 Stimmen ausgezählt, so wird diese Menge mit den für jeden Wahlbezirk errechneten Anteilen (siehe oben) aufgeteilt:

50 % von 170 Stimmen für Wahlbezirk 01 = 85 Stimmen
 30 % von 170 Stimmen für Wahlbezirk 02 = 51 Stimmen
 20 % von 170 Stimmen für Wahlbezirk 03 = 34 Stimmen .

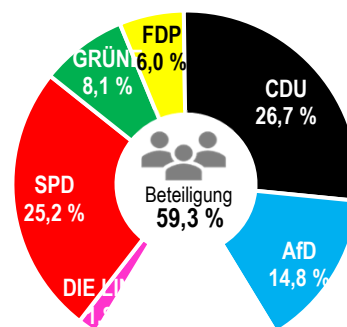
Bruchteile in den Berechnungen werden auf ganze Zahlen gerundet. Es sind also kleine Differenzen möglich.

Diese Aufteilungen erfolgt für alle Parteien. Die errechneten Werte sind in den Tabellen getrennt aufgeführt und werden zu dem Ergebnis des Urnenwahlbezirks addiert.



Ergebnisse
Europa-

2024



Gemeinde
Sande

Teilnehmende Parteien in Niedersachsen

In den Ergebnistabellen sind die Parteien in dieser Reihenfolge aufgeführt (wie auf dem Stimmzettel)

Kurzbezeichnung Langbezeichnung der Partei

D1	CDU	Christlich Demokratische Union Deutschlands in Niedersachsen
D2	GRÜNE	BÜNDNIS 90 / DIE GRÜNEN
D3	SPD	Sozialdemokratische Partei Deutschlands
D4	AfD	Alternative für Deutschland
D5	FDP	Freie Demokratische Partei
D6	DIE LINKE	DIE LINKE
D7	Die PARTEI	Partei für Arbeit, Rechtsstaat, Tierschutz u. basisdemokratische Initiative
D8	Tierschutzpartei	PARTEI MENSCH UMWELT TIERSCHUTZ
D9	PIRATEN	Die Piratenpartei
D10	FREIE WÄHLER	FREIE WÄHLER
D11	FAMILIE	Familien-Partei Deutschlands
D12	Volt	Volt Deutschland
D13	ÖDP	Ökologisch-Demokratische Partei - Die Naturschutzpartei
D14	TIERSCHUTZ hier!	Aktion Partei für Tierschutz
D15	MERA25	MERA25 - Gemeinsam für Europäische Unabhängigkeit
D16	HEIMAT	Die Heimat
D17	PdH	Partei der Humanisten
D18	Bündnis C	Bündnis C - Christen für Deutschland
D19	PfsV	Partei für schulmedizinische Verjüngungsforschung
D20	BIG	Bündnis für Innovation & Gerechtigkeit
D21	MENSCHL. WELT	Menschliche Welt - für das Wohl und Glücklichein aller
D22	DKP	Deutsche Kommunistische Partei
D23	MLPD	Marxistisch-Leninistische Partei Deutschlands
D24	SGP	Sozialistische Gleichheitspartei, Vierte Internationale
D25	ABG	Aktion Bürger für Gerechtigkeit
D26	dieBasis	Basisdemokratische Partei Deutschland
D27	BD	BÜNDNIS DEUTSCHLAND
D28	BSW	Bündnis Sahra Wagenknecht - Vernunft und Gerechtigkeit
D29	DAVA	Demokratische Allianz für Vielfalt und Aufbruch
D30	KLIMALISTE	Klimaliste Deutschland
D31	LETZTE GENER.	Parlament aufmischen - Stimme der Letzten Generation
D32	PDV	Partei der Vernunft
D33	PdF	Partei des Fortschritts
D34	V-Partei³	V-Partei³ - Partei für Veränderung, Vegetarier und Veganer

Logos der teilnehmenden Parteien



**Zusammenstellung:
Rudolf Perkams**

Mitscherlichstraße 56
26382 Wilhelmshaven
Telefon: 04421/918001 (AB)
E-Mail: rudolf@perkams.eu

Er leitete als kommunaler Beamter das Wahlamt Wilhelmshaven von 1986 bis zur hinausgeschobenen Pensionierung 2014. In dieser Zeit organisierte er 6 Europawahlen, 8 Bundestagswahlen, 7 Landtagswahlen und insgesamt 24 kommunale Wahlen.

Sollte durch irgendeine Formulierung oder Gestaltung der Eindruck einer Parteilichkeit entstehen, so erfolgt diese ohne jede Absicht. Diagramme und Grafiken enthalten zur Anschaulichkeit nur die stimmenbesten Parteien.

Rechtsgrundlagen

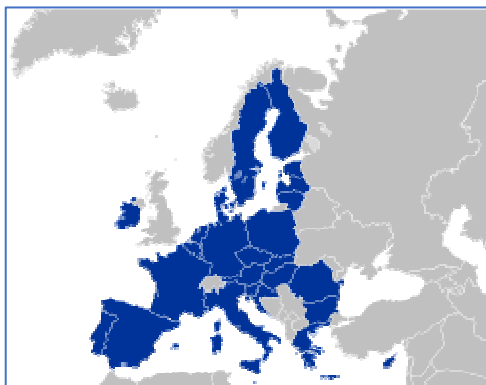
Wahlrecht: Europawahlgesetz und Europawahlordnung
(mit Einbeziehung des Bundeswahlgesetzes)

Sitzverteilung

- Anzahl Sitze:** 96 Sitze für Deutschland
(Europäisches Parlament: 720 Sitze insgesamt)
- Sperrklausel:** keine vorhanden
(eine Sperrklausel auf europäischer Ebene wird frühestens ab 2029 erfolgen; mathematische faktische Hürde bei etwa 0,5 % der Stimmen)
- Zuordnung:** Divisorverfahren mit Standardrundung
(Sainte-Laguë/Schepers-Verfahren)

Wählerverzeichnis

- Herkunft:** Deutsche;
ferner auf Antrag hier wohnhafte Staatsangehörige eines Mitgliedstaates der Europäischen Union (kein Antrag notwendig, wenn bereits bei der Europawahl vor 5 Jahren in einem deutschen Wählerverzeichnis aufgenommen und kein zwischenzeitlicher Fortzug ins Ausland)
- Entscheidung:** bei Eintragung im deutschen Wählerverzeichnis dann keine Wahl im anderen EU-Staat möglich (Strafbarkeit bei doppelter Stimmabgabe)



Europäische Union zur Europawahl 2024

- Mindestalter:** **Neu:** Vollendung des **16. Lebensjahres** am Wahltag
(Wählbarkeit: Vollendung des 18. Lebensjahres)
- Wohnsitz:** seit mindestens 3 Monaten in Deutschland gemeldet bzw. ständiger Aufenthalt
(auf Antrag auch außerhalb der Europäischen Union wohnhafte Deutsche: Eintragung im Wählerverzeichnis des letzten Wohnortes vor dem Fortzug)
- Zuordnung:** entsprechend der Adresse des Wohnsitzes in dem zugehörigen Wahlbezirk des Ortes
- Erfassung:** Eintragung im Wählerverzeichnis dieses Wahlbezirks am 42. Tag vor der Wahl
(bei nachträglichem Umzug oder Fortzug eine Korrektur nur noch in bestimmten Fällen)

Wahlablauf

- Wahlzeit:** in Deutschland von 8.00 bis 18.00 Uhr
- Wahlsystem:** Jede wählende Person hatte eine Stimme.
- Briefwahl:** keine personenbezogene Einschränkungen
- Stimmzettel:** einheitlich in Niedersachsen

Wahlgebiet

- Wahlkreis:** Landkreis Friesland (insgesamt)
- Einteilung:** Kreisangehörige Gemeinde Sande:
mit 8 Wahlbezirken
insgesamt 1 Briefwahlbezirk
für alle Wahlbezirke der Gemeinde
- Ortsteile:** **eigene Zusammenfassung von Ergebnissen nach Ortsteilen bzw. Wohngebieten im Bewusstsein der Bevölkerung**

Organisation

- Wahlvorstände:** je (Brief-)Wahlbezirk ein (Brief-)Wahlvorstand (ehrenamtlich bis zu 9 Personen)
- Übermittlung:** telefonisch am Wahlabend an Wahlbehörde; danach förmlich mit (Brief-)Wahlniederschrift mit den Unterschriften der Mitglieder der Brief-)Wahlvorstände
- Veröffentlichung:** im Internet www.sande.de
- Software:** Votemanager von vote-iT-GmbH, Aachen
- Kontrolle:** Wahlausschuss mit 6 ehrenamtl. Mitgliedern

Definitionen

- Wahlberechtigte:** Unterscheidung nach Art der Teilnahme:
A1 = Wahlraum (ohne Antrag auf Briefwahl)
A2 = Briefwahl (Unterlagen beantragt und übermittelt; Sperre im Wählerverzeichnis)
A3 = nachträglich am Wahltag erfasst
A = insges. (alle Pers. im Wählerverzeichnis)
- Wählende:** Wahlraum: Stimmzettel-Einwurf in Wahlurne
Wahlbriefe: Zustellung an Wahlbehörde spätestens bis 18:00 Uhr am Wahltag
(Zulassung eingegangener Wahlbriefe nur bei förmlicher Korrektheit)

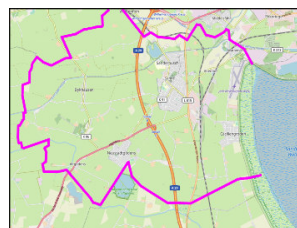
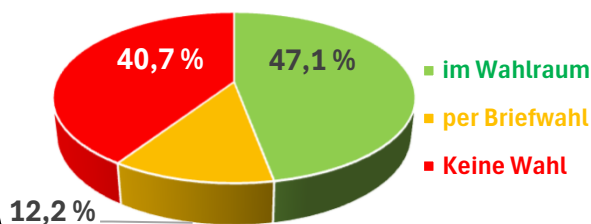
Bekanntgabe

- Ergebnisse:** nach erster Plausibilitätsprüfung der eingegangenen Wahldaten sofort im Internet
- Gültigkeit:** zunächst nur vorläufig bis zur endgültigen Entscheidung des Wahlausschusses

Tabellen der Wahlbezirke

- Urnenwahl:** Feststellungen des Wahlvorstandes mit Bekanntgabe an die Öffentlichkeit
- Briefwahl:** Feststellungen des Briefwahlvorstandes nur für den Briefwahlbezirk und Bekanntgabe;
eigene nicht amtliche Aufteilung der Briefwahlergebnisse auf die Wahlbezirke (jeweils prozentual umgerechnet auf der Basis der Menge der beantragten Wahlbriefe in den jeweiligen Wahlbezirken)
- Summenbildung:** **eigene nicht amtliche Zusammenfassung der Ergebnisse der Urnenwahl und der anteiligen Briefwahl je Wahlbezirk**
- Diagramme:** **eigene nicht amtliche Darstellung der Wahldaten nach verschiedenen Gesichtspunkten (Anordnung der Parteien gemäß der Sitzverteilung im Deutschen Bundestag)**

Wahlbeteiligung Sande



Fläche 2024	km²	Anteil
insgesamt:	44,92	←
dar. Siedlung	5,26	11,7 %
dar. Verkehr	3,42	7,6 %
dar. Vegetation	35,36	78,7 %

Wetter
mittags am Wahltag
Temperatur: 16°
Bewölkung: stark bewölkt

Sande

zusammen

Urnenwahl und
Briefwahl

insgesamt

Urnenwahl

Ergebnis im
Wahlraum

Briefwahl

Auswertung der
zugeh. Wahlbriefe

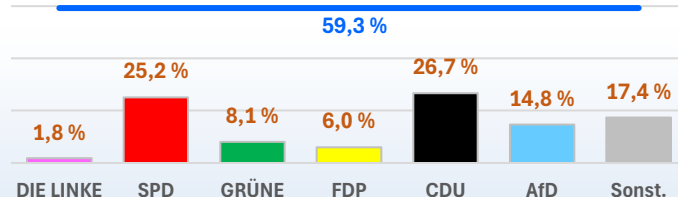
Wählerverzeichnis

A Wahlberechtigte P.	7 125	←	6 173	←	952	←
B Wählende Personen	4 225	59,30 %	3 353	54,32 %	872	91,60 %

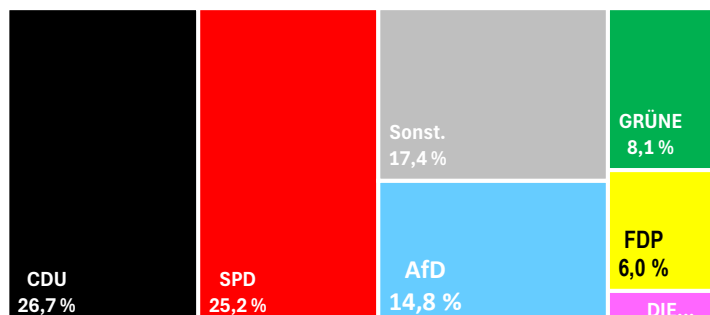
Auszahlungen

C ungültige Stimmen	20		16	0,48 %	4	0,46 %
D gültige Stimmen	4 205	←	3 337	←	868	←

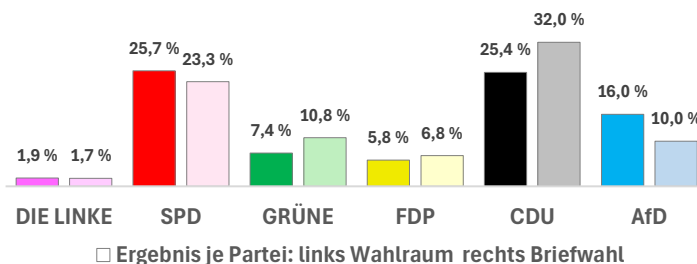
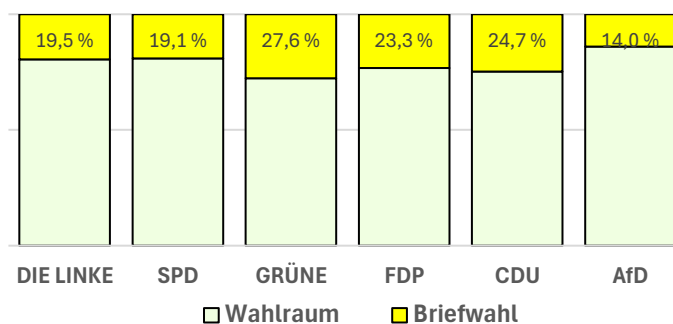
D1	CDU	1 124	26,73 %	846	25,35 %	278	32,03 %
D2	GRÜNE	340	8,09 %	246	7,37 %	94	10,83 %
D3	SPD	1 059	25,18 %	857	25,68 %	202	23,27 %
D4	AfD	621	14,77 %	534	16,00 %	87	10,02 %
D5	FDP	253	6,02 %	194	5,81 %	59	6,80 %
D6	DIE LINKE	77	1,83 %	62	1,86 %	15	1,73 %
D7	Die PARTEI	82	1,95 %	72	2,16 %	10	1,15 %
D8	Tierschutzpartei	61	1,45 %	44	1,32 %	17	1,96 %
D9	PIRATEN	28	0,67 %	28	0,84 %	0	0,00 %
D10	FREIE WÄHLER	24	0,57 %	19	0,57 %	5	0,58 %
D11	FAMILIE	40	0,95 %	36	1,08 %	4	0,46 %
D12	Volt	57	1,36 %	48	1,44 %	9	1,04 %
D13	ÖDP	11	0,26 %	9	0,27 %	2	0,23 %
D14	TIERSCHUTZ hier!	26	0,62 %	21	0,63 %	5	0,58 %
D15	MERA25	5	0,12 %	3	0,09 %	2	0,23 %
D16	HEIMAT	1	0,02 %	1	0,03 %	0	0,00 %
D17	PdH	9	0,21 %	6	0,18 %	3	0,35 %
D18	Bündnis C	1	0,02 %	1	0,03 %	0	0,00 %
D19	PfsV	4	0,10 %	4	0,12 %	0	0,00 %
D20	BIG	0	0,00 %	0	0,00 %	0	0,00 %
D21	MENSCHL. WELT	7	0,17 %	5	0,15 %	2	0,23 %
D22	DKP	1	0,02 %	0	0,00 %	1	0,12 %
D23	MLPD	0	0,00 %	0	0,00 %	0	0,00 %
D24	SGP	1	0,02 %	1	0,03 %	0	0,00 %
D25	ABG	2	0,05 %	0	0,00 %	2	0,23 %
D26	dieBasis	22	0,52 %	21	0,63 %	1	0,12 %
D27	BD	25	0,59 %	19	0,57 %	6	0,69 %
D28	BSW	267	6,35 %	214	6,41 %	53	6,11 %
D29	DAVA	2	0,05 %	2	0,06 %	0	0,00 %
D30	KLIMALISTE	4	0,10 %	3	0,09 %	1	0,12 %
D31	LETZTE GENER.	5	0,12 %	3	0,09 %	2	0,23 %
D32	PDV	4	0,10 %	3	0,09 %	1	0,12 %
D33	PdF	39	0,93 %	32	0,96 %	7	0,81 %
D34	V-Partei³	3	0,07 %	3	0,09 %	0	0,00 %

Partei-Ergebnisse und
Wahlbeteiligung in Sande

Proportionale Ansicht der Prozentergebnisse



Wahlmethode Sande

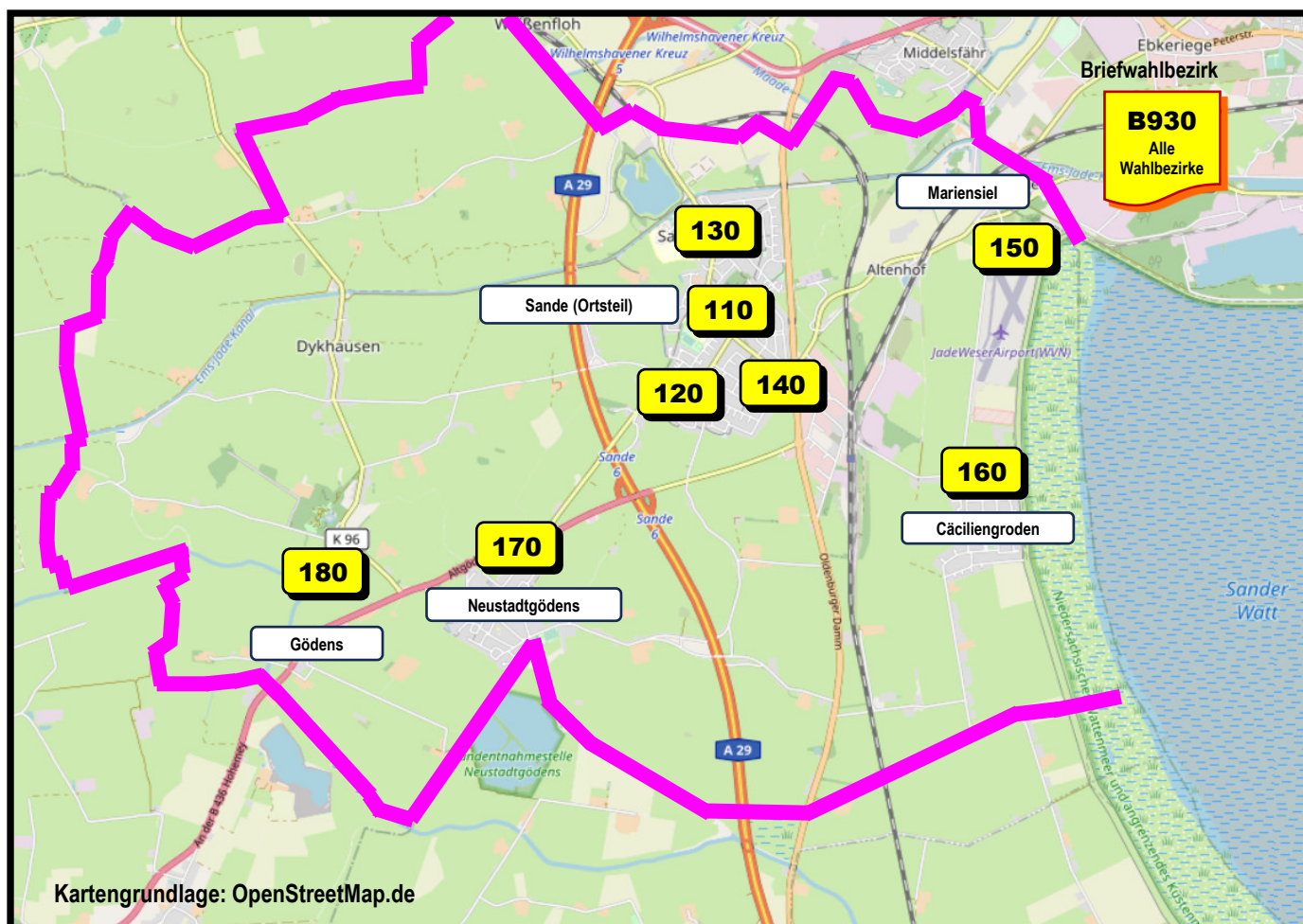
Anteil Briefwahlstimmen an erzielten Stimmen in
Sande

Gemeinde insgesamt	1,8 %	25,2 %	8,1 %	6,0 %	26,7 %	14,8 %
Cäciliengroden	2,4 %	27,2 %	7,7 %	6,4 %	25,3 %	15,3 %
Gödens	1,2 %	21,4 %	10,8 %	5,4 %	29,5 %	13,0 %
Mariensiel	0,9 %	19,6 %	8,0 %	7,3 %	24,6 %	22,6 %
Neustadtgödens	1,5 %	21,0 %	7,4 %	7,4 %	26,6 %	17,1 %
Sande (Ortsteil)	1,9 %	26,7 %	8,1 %	5,4 %	27,1 %	13,5 %

Europawahl 2024

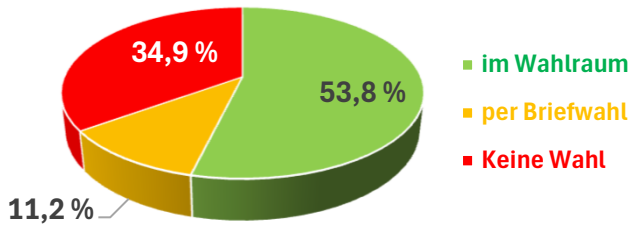
Veränderung 2024 gegenüber 2019 in den Prozentanteilen mit Briefwahl

	DIE LINKE.			SPD			GRÜNE			FDP			CDU			AfD		
	2019	2024		2019	###		2019	2024		2019	2024		2019	2024		2019	2024	
Gemeinde insgesamt	3,8 %	1,8 %	↓	29,6 %	25,2 %	↓	20,2 %	8,1 %	↓	4,7 %	6,0 %	→	23,3 %	26,7 %	↑	7,7 %	14,8 %	↑
Cäciliengroden	2,8 %	2,4 %	→	33,9 %	27,2 %	↓	19,8 %	7,7 %	↓	4,2 %	6,4 %	↑	18,3 %	25,3 %	↑	8,7 %	15,3 %	↑
Gödens	5,6 %	1,2 %	↓	24,2 %	21,4 %	↓	18,8 %	10,8 %	↓	4,6 %	5,4 %	→	28,6 %	29,5 %	→	7,7 %	13,0 %	↑
Mariensiel	2,9 %	0,9 %	↓	19,2 %	19,6 %	→	23,2 %	8,0 %	↓	3,7 %	7,3 %	↑	24,8 %	24,6 %	→	10,5 %	22,6 %	↑
Neustadtgödens	4,3 %	1,5 %	↓	27,6 %	21,0 %	↓	18,4 %	7,4 %	↓	4,4 %	7,4 %	↑	25,7 %	26,6 %	→	9,4 %	17,1 %	↑
Sande (Ortsteil)	3,7 %	1,9 %	↓	30,3 %	26,7 %	↓	20,9 %	8,1 %	↓	5,0 %	5,4 %	→	23,3 %	27,1 %	↑	6,7 %	13,5 %	↑
</																		

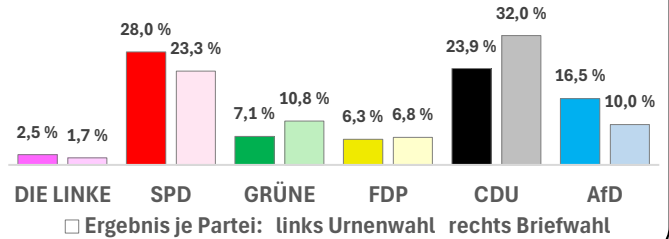


Eine Karte mit den genauen Grenzen der Wahlbezirke steht nicht zur Verfügung.

Wahlbeteiligung Cäciliengroden

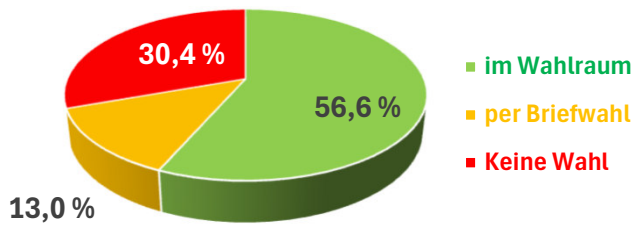


Wahlmethode Cäciliengroden

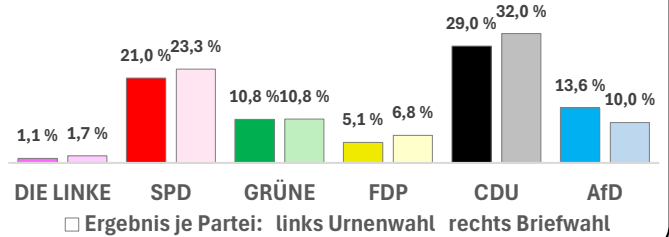


Wahlbezirke	Ortsteil		160							
	zusammen		Urnenwahl	Briefwahl						
	Urnenwahl und Briefwahl		Ergebnis im Wahlraum	13,34 %-Anteil Br.-bez. 930						
Wählerverzeichnis (Urnenwahl: Personen und Wahlbeteiligung; Briefwahl: Rücklaufquote zugelassener Wahlbriefe)										
A	Wahlberechtigte P.	1 035	↶	908	↶	127	↶			
B	Vählende Personen	673	65,06 %	557	61,34 %	116	91,60 %			
Auszahlungen (Stimmzettel, Prozentanteil an gültigen Stimmen)										
C	ungültige Stimmen	5		4	0,72 %	1	0,46 %			
D	gültige Stimmen	669	↶	553	↶	116	↶			
D1	CDU	169	25,28 %	132	23,87 %	37	32,03 %			
D2	GRÜNE	52	7,71 %	39	7,05 %	13	10,83 %			
D3	SPD	182	27,21 %	155	28,03 %	27	23,27 %			
D4	AfD	103	15,34 %	91	16,46 %	12	10,02 %			
D5	FDP	43	6,41 %	35	6,33 %	8	6,80 %			
D6	DIE LINKE	16	2,39 %	14	2,53 %	2	1,73 %			
D7	Die PARTEI	5	0,80 %	4	0,72 %	1	1,15 %			
D8	Tierschutzpartei	6	0,94 %	4	0,72 %	2	1,96 %			
D9	PIRATEN	7	1,05 %	7	1,27 %	0	0,00 %			
D10	FREIE WÄHLER	2	0,25 %	1	0,18 %	1	0,58 %			
D11	FAMILIE	4	0,53 %	3	0,54 %	1	0,46 %			
D12	Volt	12	1,82 %	11	1,99 %	1	1,04 %			
D13	ÖDP	0	0,04 %	0	0,00 %	0	0,00 %			
D14	TIERSCHUTZ hier!	8	1,15 %	7	1,27 %	1	0,58 %			
D15	MERA25	0	0,04 %	0	0,00 %	0	0,00 %			
D16	HEIMAT	0	0,00 %	0	0,00 %	0	0,00 %			
D17	PdH	2	0,36 %	2	0,36 %	0	0,00 %			
D18	Bündnis C	0	0,00 %	0	0,00 %	0	0,00 %			
D19	PfsV	0	0,00 %	0	0,00 %	0	0,00 %			
D20	BIG	0	0,00 %	0	0,00 %	0	0,00 %			
D21	MENSCHL. WELT	0	0,04 %	0	0,00 %	0	0,00 %			
D22	DKP	0	0,02 %	0	0,00 %	0	0,00 %			
D23	MLPD	0	0,00 %	0	0,00 %	0	0,00 %			
D24	SGP	0	0,00 %	0	0,00 %	0	0,00 %			
D25	ABG	0	0,04 %	0	0,00 %	0	0,00 %			
D26	dieBasis	2	0,32 %	2	0,36 %	0	0,00 %			
D27	BD	4	0,57 %	3	0,54 %	1	0,69 %			
D28	BSW	42	6,29 %	35	6,33 %	7	6,11 %			
D29	DAVA	0	0,00 %	0	0,00 %	0	0,00 %			
D30	KLIMALISTE	1	0,17 %	1	0,18 %	0	0,00 %			
D31	LETZTE GENER.	0	0,04 %	0	0,00 %	0	0,00 %			
D32	PDV	0	0,02 %	0	0,00 %	0	0,00 %			
D33	PdF	8	1,19 %	7	1,27 %	1	0,81 %			
D34	V-Partei³	0	0,00 %	0	0,00 %	0	0,00 %			

Wahlbeteiligung Gödens

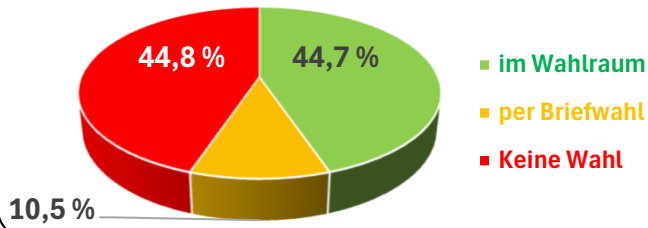


Wahlmethode Gödens

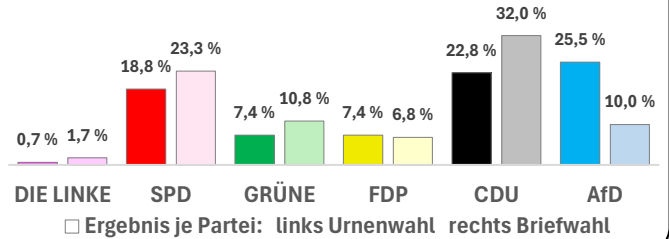


Wahlbezirke	Ortsteil zusammen		180							
	zusammen		Urnenwahl	Briefwahl						
	Urnenwahl und Briefwahl		Ergebnis im Wahlraum	4,62 %-Anteil Br.-bez. 930						
Wählerverzeichnis (Urnenwahl: Personen und Wahlbeteiligung; Briefwahl: Rücklaufquote zugelassener Wahlbriefe)										
A	Wahlberechtigte P.	311	←	267	←	44	←			
B	Vählende Personen	216	69,55 %	176	65,92 %	40	91,60 %			
Auszahlungen (Stimmzettel, Prozentanteil an gültigen Stimmen)										
C	ungültige Stimmen	0		0	0,00 %	0	0,46 %			
D	gültige Stimmen	216	←	176	←	40	←			
D1	CDU	64	29,54 %	51	28,98 %	13	32,03 %			
D2	GRÜNE	23	10,80 %	19	10,80 %	4	10,83 %			
D3	SPD	46	21,44 %	37	21,02 %	9	23,27 %			
D4	AfD	28	12,97 %	24	13,64 %	4	10,02 %			
D5	FDP	12	5,43 %	9	5,11 %	3	6,80 %			
D6	DIE LINKE	3	1,25 %	2	1,14 %	1	1,73 %			
D7	Die PARTEI	9	4,38 %	9	5,11 %	0	0,00 %			
D8	Tierschutzpartei	2	0,83 %	1	0,57 %	1	1,96 %			
D9	PIRATEN	0	0,00 %	0	0,00 %	0	0,00 %			
D10	FREIE WÄHLER	4	1,96 %	4	2,27 %	0	0,00 %			
D11	FAMILIE	3	1,47 %	3	1,70 %	0	0,00 %			
D12	Volt	3	1,58 %	3	1,70 %	0	0,00 %			
D13	ÖDP	1	0,51 %	1	0,57 %	0	0,00 %			
D14	TIERSCHUTZ hier!	1	0,57 %	1	0,57 %	0	0,00 %			
D15	MERA25	0	0,04 %	0	0,00 %	0	0,00 %			
D16	HEIMAT	0	0,00 %	0	0,00 %	0	0,00 %			
D17	PdH	0	0,06 %	0	0,00 %	0	0,00 %			
D18	Bündnis C	0	0,00 %	0	0,00 %	0	0,00 %			
D19	PfsV	0	0,00 %	0	0,00 %	0	0,00 %			
D20	BIG	0	0,00 %	0	0,00 %	0	0,00 %			
D21	MENSCHL. WELT	0	0,04 %	0	0,00 %	0	0,00 %			
D22	DKP	0	0,02 %	0	0,00 %	0	0,00 %			
D23	MLPD	0	0,00 %	0	0,00 %	0	0,00 %			
D24	SGP	0	0,00 %	0	0,00 %	0	0,00 %			
D25	ABG	0	0,04 %	0	0,00 %	0	0,00 %			
D26	dieBasis	0	0,02 %	0	0,00 %	0	0,00 %			
D27	BD	0	0,13 %	0	0,00 %	0	0,00 %			
D28	BSW	12	5,76 %	10	5,68 %	2	6,11 %			
D29	DAVA	0	0,00 %	0	0,00 %	0	0,00 %			
D30	KLIMALISTE	0	0,02 %	0	0,00 %	0	0,00 %			
D31	LETZTE GENER.	0	0,04 %	0	0,00 %	0	0,00 %			
D32	PDV	0	0,02 %	0	0,00 %	0	0,00 %			
D33	PdF	2	1,08 %	2	1,14 %	0	0,00 %			
D34	V-Partei³	0	0,00 %	0	0,00 %	0	0,00 %			

Wahlbeteiligung Mariensiel

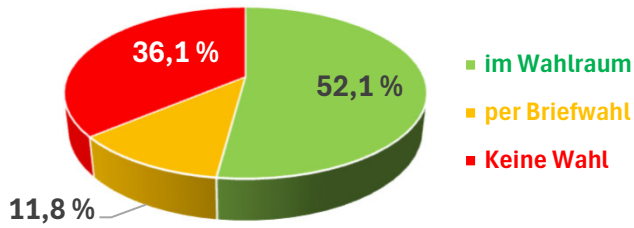


Wahlmethode Mariensiel

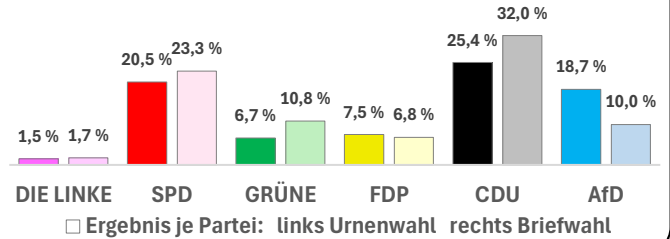


Wahlbezirke	Ortsteil zusammen		150							
	zusammen		Urnenwahl	Briefwahl						
	Urnenwahl und Briefwahl		Ergebnis im Wahlraum	3,99 %-Anteil Br.-bez. 930						
Wählerverzeichnis (Urnenwahl: Personen und Wahlbeteiligung; Briefwahl: Rücklaufquote zugelassener Wahlbriefe)										
A	Wahlberechtigte P.	333	↵	295	↵	38	↵			
B	Vählende Personen	184	55,20 %	149	50,51 %	35	91,60 %			
Auszahlungen (Stimmzettel, Prozentanteil an gültigen Stimmen)										
C	ungültige Stimmen	0		0	0,00 %	0	0,46 %			
D	gültige Stimmen	184	↵	149	↵	35	↵			
D1	CDU	45	24,56 %	34	22,82 %	11	32,03 %			
D2	GRÜNE	15	8,03 %	11	7,38 %	4	10,83 %			
D3	SPD	36	19,64 %	28	18,79 %	8	23,27 %			
D4	AfD	41	22,58 %	38	25,50 %	3	10,02 %			
D5	FDP	13	7,27 %	11	7,38 %	2	6,80 %			
D6	DIE LINKE	2	0,87 %	1	0,67 %	1	1,73 %			
D7	Die PARTEI	4	2,40 %	4	2,68 %	0	0,00 %			
D8	Tierschutzpartei	7	3,64 %	6	4,03 %	1	1,96 %			
D9	PIRATEN	0	0,00 %	0	0,00 %	0	0,00 %			
D10	FREIE WÄHLER	0	0,11 %	0	0,00 %	0	0,00 %			
D11	FAMILIE	0	0,09 %	0	0,00 %	0	0,00 %			
D12	Volt	0	0,20 %	0	0,00 %	0	0,00 %			
D13	ÖDP	1	0,59 %	1	0,67 %	0	0,00 %			
D14	TIERSCHUTZ hier!	1	0,65 %	1	0,67 %	0	0,00 %			
D15	MERA25	2	1,13 %	2	1,34 %	0	0,00 %			
D16	HEIMAT	0	0,00 %	0	0,00 %	0	0,00 %			
D17	PdH	0	0,07 %	0	0,00 %	0	0,00 %			
D18	Bündnis C	0	0,00 %	0	0,00 %	0	0,00 %			
D19	PfsV	1	0,54 %	1	0,67 %	0	0,00 %			
D20	BIG	0	0,00 %	0	0,00 %	0	0,00 %			
D21	MENSCHL. WELT	0	0,04 %	0	0,00 %	0	0,00 %			
D22	DKP	0	0,02 %	0	0,00 %	0	0,00 %			
D23	MLPD	0	0,00 %	0	0,00 %	0	0,00 %			
D24	SGP	0	0,00 %	0	0,00 %	0	0,00 %			
D25	ABG	0	0,04 %	0	0,00 %	0	0,00 %			
D26	dieBasis	1	0,57 %	1	0,67 %	0	0,00 %			
D27	BD	0	0,13 %	0	0,00 %	0	0,00 %			
D28	BSW	12	6,60 %	10	6,71 %	2	6,11 %			
D29	DAVA	0	0,00 %	0	0,00 %	0	0,00 %			
D30	KLIMALISTE	0	0,02 %	0	0,00 %	0	0,00 %			
D31	LETZTE GENER.	0	0,04 %	0	0,00 %	0	0,00 %			
D32	PDV	0	0,02 %	0	0,00 %	0	0,00 %			
D33	PdF	0	0,15 %	0	0,00 %	0	0,00 %			
D34	V-Partei³	0	0,00 %	0	0,00 %	0	0,00 %			

Wahlbeteiligung Neustadtgödens

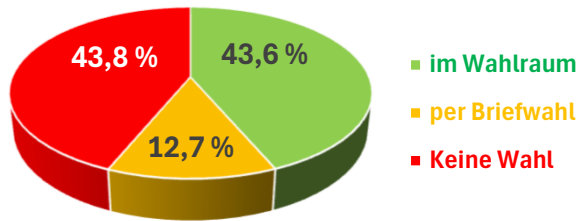


Wahlmethode Neustadtgödens

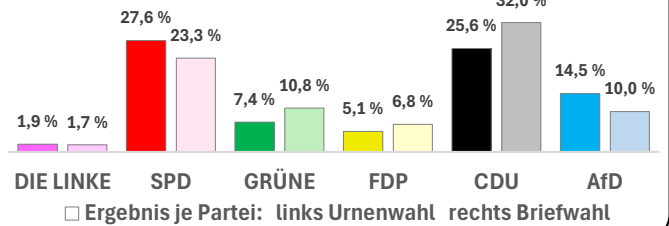


Wahlbezirke	Ortsteil		170							
	zusammen		Urnenwahl	Briefwahl						
	Urnenwahl und Briefwahl		Ergebnis im Wahlraum	15,65 %-Anteil Br.-bez. 930						
Wählerverzeichnis (Urnenwahl: Personen und Wahlbeteiligung; Briefwahl: Rücklaufquote zugelassener Wahlbriefe)										
A	Wahlberechtigte P.	1 155	↵	1 006	↵	149	↵			
B	Vählende Personen	738	63,94 %	602	59,84 %	136	91,60 %			
Auszahlungen (Stimmzettel, Prozentanteil an gültigen Stimmen)										
C	ungültige Stimmen	4		3	0,50 %	1	0,46 %			
D	gültige Stimmen	735	↵	599	↵	136	↵			
D1	CDU	196	26,61 %	152	25,38 %	44	32,03 %			
D2	GRÜNE	55	7,45 %	40	6,68 %	15	10,83 %			
D3	SPD	155	21,04 %	123	20,53 %	32	23,27 %			
D4	AfD	126	17,09 %	112	18,70 %	14	10,02 %			
D5	FDP	54	7,38 %	45	7,51 %	9	6,80 %			
D6	DIE LINKE	11	1,54 %	9	1,50 %	2	1,73 %			
D7	Die PARTEI	18	2,39 %	16	2,67 %	2	1,15 %			
D8	Tierschutzpartei	15	2,00 %	12	2,00 %	3	1,96 %			
D9	PIRATEN	4	0,54 %	4	0,67 %	0	0,00 %			
D10	FREIE WÄHLER	7	0,92 %	6	1,00 %	1	0,58 %			
D11	FAMILIE	11	1,45 %	10	1,67 %	1	0,46 %			
D12	Volt	14	1,96 %	13	2,17 %	1	1,04 %			
D13	ÖDP	0	0,04 %	0	0,00 %	0	0,00 %			
D14	TIERSCHUTZ hier!	4	0,51 %	3	0,50 %	1	0,58 %			
D15	MERA25	0	0,04 %	0	0,00 %	0	0,00 %			
D16	HEIMAT	0	0,00 %	0	0,00 %	0	0,00 %			
D17	PdH	2	0,34 %	2	0,33 %	0	0,00 %			
D18	Bündnis C	0	0,00 %	0	0,00 %	0	0,00 %			
D19	PfsV	0	0,00 %	0	0,00 %	0	0,00 %			
D20	BIG	0	0,00 %	0	0,00 %	0	0,00 %			
D21	MENSCHL. WELT	1	0,18 %	1	0,17 %	0	0,00 %			
D22	DKP	0	0,02 %	0	0,00 %	0	0,00 %			
D23	MLPD	0	0,00 %	0	0,00 %	0	0,00 %			
D24	SGP	0	0,00 %	0	0,00 %	0	0,00 %			
D25	ABG	0	0,04 %	0	0,00 %	0	0,00 %			
D26	dieBasis	1	0,16 %	1	0,17 %	0	0,00 %			
D27	BD	3	0,40 %	2	0,33 %	1	0,69 %			
D28	BSW	52	7,12 %	44	7,35 %	8	6,11 %			
D29	DAVA	0	0,00 %	0	0,00 %	0	0,00 %			
D30	KLIMALISTE	0	0,02 %	0	0,00 %	0	0,00 %			
D31	LETZTE GENER.	0	0,04 %	0	0,00 %	0	0,00 %			
D32	PDV	0	0,02 %	0	0,00 %	0	0,00 %			
D33	PdF	4	0,56 %	3	0,50 %	1	0,81 %			
D34	V-Partei³	1	0,14 %	1	0,17 %	0	0,00 %			

Wahlbeteiligung Sande (Ortsteil)



Wahlmethode Sande (Ortsteil)



Wahlbezirke	Ortsteil		110		120		130		140	
	zusammen		Urnenwahl	Briefwahl	Urnenwahl	Briefwahl	Urnenwahl	Briefwahl	Urnenwahl	Briefwahl
	Urnenwahl und		Ergebnis im	18,80 %-Anteil	Ergebnis im	12,82 %-Anteil	Ergebnis im	17,65 %-Anteil	Ergebnis im	13,13 %-Anteil
	Briefwahl		Wahlraum	Br.-bez. 930	Wahlraum	Br.-bez. 930	Wahlraum	Br.-bez. 930	Wahlraum	Br.-bez. 930
Wählerverzeichnis (Urnenwahl: Personen und Wahlbeteiligung; Briefwahl: Rücklaufquote zugelassener Wahlbriefe)										
A	Wahlberechtigte P.	4 291	1 059	179	794	122	959	168	885	125
B	Wählende Personen	2 413 56,24 %	502 47,40 %	164 91,60 %	431 54,28 %	112 91,60 %	474 49,43 %	154 91,60 %	462 52,20 %	114 91,60 %
Auszahlungen (Stimmzettel, Prozentanteil an gültigen Stimmen)										
C	ungültige Stimmen	11	2 0,40 %	1 0,46 %	2 0,46 %	1 0,46 %	3 0,63 %	1 0,46 %	2 0,43 %	1 0,46 %
D	gültige Stimmen	2 402	500	163	429	111	471	153	460	114
D1	CDU	650 27,08 %	110 22,00 %	52 32,03 %	106 24,71 %	36 32,03 %	121 25,69 %	49 32,03 %	140 30,43 %	37 32,03 %
D2	GRÜNE	196 8,15 %	34 6,80 %	18 10,83 %	37 8,62 %	12 10,83 %	38 8,07 %	17 10,83 %	28 6,09 %	12 10,83 %
D3	SPD	640 26,65 %	148 29,60 %	38 23,27 %	116 27,04 %	26 23,27 %	130 27,60 %	36 23,27 %	120 26,09 %	27 23,27 %
D4	AfD	323 13,46 %	79 15,80 %	16 10,02 %	63 14,69 %	11 10,02 %	65 13,80 %	15 10,02 %	62 13,48 %	11 10,02 %
D5	FDP	131 5,45 %	30 6,00 %	11 6,80 %	23 5,36 %	8 6,80 %	21 4,46 %	10 6,80 %	20 4,35 %	8 6,80 %
D6	DIE LINKE	45 1,89 %	10 2,00 %	3 1,73 %	8 1,86 %	2 1,73 %	10 2,12 %	3 1,73 %	8 1,74 %	2 1,73 %
D7	Die PARTEI	45 1,88 %	7 1,40 %	2 1,15 %	7 1,63 %	1 1,15 %	10 2,12 %	2 1,15 %	15 3,26 %	1 1,15 %
D8	Tierschutzpartei	32 1,32 %	5 1,00 %	3 1,96 %	4 0,93 %	2 1,96 %	5 1,06 %	3 1,96 %	7 1,52 %	2 1,96 %
D9	PIRATEN	17 0,71 %	5 1,00 %	0 0,00 %	5 1,17 %	0 0,00 %	4 0,85 %	0 0,00 %	3 0,65 %	0 0,00 %
D10	FREIE WÄHLER	11 0,46 %	2 0,40 %	1 0,58 %	2 0,47 %	1 0,58 %	1 0,21 %	1 0,58 %	3 0,65 %	1 0,58 %
D11	FAMILIE	22 0,94 %	5 1,00 %	1 0,46 %	8 1,86 %	1 0,46 %	5 1,06 %	1 0,46 %	2 0,43 %	1 0,46 %
D12	Volt	27 1,11 %	6 1,20 %	2 1,04 %	5 1,17 %	1 1,04 %	5 1,06 %	2 1,04 %	5 1,09 %	1 1,04 %
D13	ÖDP	8 0,34 %	5 1,00 %	0 0,00 %	0 0,00 %	0 0,00 %	0 0,00 %	0 0,00 %	2 0,43 %	0 0,00 %
D14	TIERSCHUTZ hier!	12 0,50 %	3 0,60 %	1 0,58 %	1 0,23 %	1 0,58 %	3 0,64 %	1 0,58 %	2 0,43 %	1 0,58 %
D15	MERA25	2 0,09 %	1 0,20 %	0 0,00 %	0 0,00 %	0 0,00 %	0 0,00 %	0 0,00 %	0 0,00 %	0 0,00 %
D16	HEIMAT	1 0,04 %	0 0,00 %	0 0,00 %	0 0,00 %	0 0,00 %	1 0,21 %	0 0,00 %	0 0,00 %	0 0,00 %
D17	PdH	4 0,16 %	1 0,20 %	1 0,35 %	0 0,00 %	0 0,00 %	0 0,00 %	1 0,35 %	1 0,22 %	0 0,00 %
D18	Bündnis C	1 0,04 %	0 0,00 %	0 0,00 %	0 0,00 %	0 0,00 %	0 0,00 %	0 0,00 %	1 0,22 %	0 0,00 %
D19	PfsV	3 0,12 %	0 0,00 %	0 0,00 %	1 0,23 %	0 0,00 %	1 0,21 %	0 0,00 %	1 0,22 %	0 0,00 %
D20	BIG	0 0,00 %	0 0,00 %	0 0,00 %	0 0,00 %	0 0,00 %	0 0,00 %	0 0,00 %	0 0,00 %	0 0,00 %
D21	MENSCHL. WELT	5 0,22 %	2 0,40 %	0 0,00 %	1 0,23 %	0 0,00 %	1 0,21 %	0 0,00 %	0 0,00 %	0 0,00 %
D22	DKP	1 0,03 %	0 0,00 %	0 0,00 %	0 0,00 %	0 0,00 %	0 0,00 %	0 0,00 %	0 0,00 %	0 0,00 %
D23	MLPD	0 0,00 %	0 0,00 %	0 0,00 %	0 0,00 %	0 0,00 %	0 0,00 %	0 0,00 %	0 0,00 %	0 0,00 %
D24	SGP	1 0,04 %	1 0,20 %	0 0,00 %	0 0,00 %	0 0,00 %	0 0,00 %	0 0,00 %	0 0,00 %	0 0,00 %
D25	ABG	1 0,05 %	0 0,00 %	0 0,00 %	0 0,00 %	0 0,00 %	0 0,00 %	0 0,00 %	0 0,00 %	0 0,00 %
D26	dieBasis	18 0,73 %	5 1,00 %	0 0,00 %	6 1,40 %	0 0,00 %	3 0,64 %	0 0,00 %	3 0,65 %	0 0,00 %
D27	BD	18 0,74 %	2 0,40 %	1 0,69 %	3 0,70 %	1 0,69 %	6 1,27 %	1 0,69 %	3 0,65 %	1 0,69 %
D28	BSW	148 6,17 %	31 6,20 %	10 6,11 %	27 6,29 %	7 6,11 %	32 6,79 %	9 6,11 %	25 5,43 %	7 6,11 %
D29	DAVA	2 0,08 %	0 0,00 %	0 0,00 %	0 0,00 %	0 0,00 %	2 0,42 %	0 0,00 %	0 0,00 %	0 0,00 %
D30	KLIMALISTE	3 0,11 %	0 0,00 %	0 0,00 %	1 0,23 %	0 0,00 %	1 0,21 %	0 0,00 %	0 0,00 %	0 0,00 %
D31	LETZTE GENER.	4 0,18 %	1 0,20 %	0 0,00 %	1 0,23 %	0 0,00 %	1 0,21 %	0 0,00 %	0 0,00 %	0 0,00 %
D32	PDV	4 0,15 %	0 0,00 %	0 0,00 %	0 0,00 %	0 0,00 %	2 0,42 %	0 0,00 %	1 0,22 %	0 0,00 %
D33	PdF	24 1,01 %	6 1,20 %	1 0,81 %	4 0,93 %	1 0,81 %	3 0,64 %	1 0,81 %	7 1,52 %	1 0,81 %
D34	V-Partei³	2 0,08 %	1 0,20 %	0 0,00 %	0 0,00 %	0 0,00 %	0 0,00 %	0 0,00 %	1 0,22 %	0 0,00 %

Briefwahlbezirk 930

Europawahl 2024 Br.-bez. 930 Blatt 14

Da für alle Landkreise und kreisfreie Städte in Niedersachsen der gleiche Stimmzettel galt, organisierte die Niedersächsische Landeswahlleitung auf Wunsch den gemeinsamen Druck dieser Stimmzettel. Wegen der Vielzahl der teilnehmenden Parteien war die Länge des Stimmzettels eine drucktechnische Herausforderung. Es gab mehrere Vorgaben für Herstellung und Qualität.

Vorgaben waren das DIN-A-4-Querformat, ein oberer Rand von 5,5 cm und eine Kästchenhöhe von 2 cm für jede Partei. So war es möglich, Stimmzettelschablonen für Blinde herzustellen. Rechts oben wurde der Stimmzettel für das Einlegen des Stimmzettels in die Schablone abgeschnitten. Weitere Merkmale des Stimmzettels: 100 % Altpapier, Gewicht 90 g/qm, Opazität 98 %.

Verkleinerung

Stimmzettel

für die Wahl der Abgeordneten des Europäischen Parlaments am 9. Juni 2024 im Land Niedersachsen

Sie haben 1 Stimme



1	CDU Christlich Demokratische Union Deutschlands in Niedersachsen 1. David McAllister, MdEP, Rechtsanwalt, Geestland, 2. Lena Düpont, MdEP, Politikwissenschaftlerin, Gifhorn, 3. Jens Gieseke, Rechtsanwalt, Sögel, 4. Jochen Steinkamp, Politikwissenschaftler, Lohne (Oldenburg), 5. Karoline Czychon, Unternehmensberaterin, Hannover, 6. Annelene Bornmann, Studienrätin, Staufenberg, 7. Dr. Alexander Börger, Prozessmanager, Lehre, 8. Melanie Nonte, Dipl.-Oecotrophologin (FH), Hesel, 9. Annabell von der Wense, Dipl.-Kauffrau, Ritterhude, 10. Christian-Tobias Gerlach, Polizeivollzugsbeamter, Lüneburg	- Liste für das Land Niedersachsen -	<input type="radio"/>
2	GRÜNE BÜNDNIS 90/DIE GRÜNEN 1. Theresa Reintke, MdEP, Duisburg (NW), 2. Dr. Sergey Lagodinsky, MdEP, Berlin (BE), 3. Anna Cavazzini, Politikwissenschaftlerin, Berlin (BE), 4. Michael Bloss, MdEP, Stuttgart (BW), 5. Dr. Hannah Neumann, Friedens- und Konfliktforscherin, Berlin (BE), 6. Martin Häusling, Biobauer, Bad Zwesten (HE), 7. Katrin Langensiepen, MdEP, Burgwedel (NI), 8. Erik Marquardt, Fotograf, Berlin (BE), 9. Julia Paulus, Apothekerin, Neustadt an der Weinstraße (RP), 10. Daniel Freund, Antikorruptionsbeauftragter, Aachen (NW)	- Gemeinsame Liste für alle Länder -	<input type="radio"/>
3	SPD Sozialdemokratische Partei Deutschlands 1. Katarina Barley, MdEP, Juristin, Schweich (RP), 2. Jens Geler, MdEP, Essen (NW), 3. Maria Noichl, Hauswirtschaftsmeisterin, Fachlehrerin, Rosenheim (BY), 4. Bernd Lange, MdEP, Burgdorf (NI), 5. Birgit Sippel, MdEP, Fremdsprachenkorrespondentin, Arnsberg (NW), 6. René Repasi, Universitätsprofessor, Karlsruhe (BW), 7. Gabriele Bischoff, MdEP, Berlin (BE), 8. Udo Bullmann, MdEP, Gießen (HE), 9. Delara Burkhardt, Sozialökonomin, Kiel (SH), 10. Matthias Ecke, MdEP, Dresden (SN)	- Gemeinsame Liste für alle Länder -	<input type="radio"/>
4	AfD Alternative für Deutschland 1. Dr. Maximilian Eugen Krah, MdEP, Dresden (SN), 2. Petr Bystron, MdB, Unternehmer, München (BY), 3. René Aust, MdB, TH, Schmalkalden (TH), 4. Christine Anderson, MdEP, Brüssel (Belgien), 5. Alexander Jungbluth, Volkswirt (M. Sc.), Dexheim (RP), 6. Dr. Marc Jongen, MdB, Karlsruhe (BW), 7. Markus Buchheit, MdEP, Pollenfeld (BY), 8. Dr. Hans Ludwig Neuhoof, Professor, Bonn (NW), 9. Irmlind Boßdorf, Geschäftsführerin, Königswinter (NW), 10. Arno Bausermeier, Angestellter, Stendal (ST)	- Gemeinsame Liste für alle Länder -	<input type="radio"/>
5	FDP Freie Demokratische Partei 1. Dr. Marie-Agnes Strack-Zimmermann, MdB, Düsseldorf (NW), 2. Svenja Hahn, MdEP, Hamburg (HH), 3. Andreas Glück, Arzt, Münsingen (BW), 4. Moritz Körner, MdEP, Langenfeld (Rheinland) (NW), 5. Jan-Christoph Oetjen, Journalist, Sottrum (NI), 6. Isabel Schmitzler, Rechtsanwältin, Frankfurt am Main (HE), 7. Philip Hackemann, Journalist, München (BY), 8. Martin Hoeck, Büroleiter, Eberswalde (BB), 9. Helmer Krane, Syndikusrechtsanwalt, Bad Bramstedt (SH), 10. Sarah Zickler, Prokuristin, Rautheim (BW)	- Gemeinsame Liste für alle Länder -	<input type="radio"/>
6	DIE LINKE DIE LINKE 1. Martin Simon Schirdevan, MdEP, Berlin (BE), 2. Carola Rackete, Ökologin, Berlin (BE), 3. Özlem Alev Demirel-Böhle, Gewerkschaftssekretärin, Düsseldorf (NW), 4. Gerhard Max Trabert, Arzt, Selzen (RP), 5. Ines Schwerdtner, Journalistin, Berlin (BE), 6. Martin Günther, wiss. Mitarbeiter, Bernau bei Berlin (BB), 7. Desiree Becker, Gewerkschaftssekretärin, Jugendbildungsreferentin, Gießen (HE), 8. Alexander Kauz, Maschinenbauingenieur, Waldkirch (BW), 9. Lea Valeska Anissia Reinsner, Gesundheits- und Krankenpflegerin, Berlin (BE), 10. Lucas Fiola, Angestellter Öffentlichkeitsarbeit, Bremen (HB)	- Gemeinsame Liste für alle Länder -	<input type="radio"/>
7	Die PARTEI Partei für Arbeit, Rechtsstaat, Tierschutz, Elitenförderung und basisdemokratische Initiative 1. Martin Sonneborn, MdEP, Journalist, Berlin (BE), 2. Sibylle Berg, Schriftstellerin, Zürich (Schweiz), 3. Katharina Kerbstat, Life Coach, Berlin (BE), 4. Maximilian Aschenbach, Künstler, Dresden (SN), 5. Florian Wrobel, Geschäftsführer, Kiel (SH), 6. Paula Erdmann, Projektmanagerin, Bonn (NW), 7. Dr. Mark Benecke, Biologe, Köln (NW), 8. Chantal Wagner, Studentin, Chemnitz (SN), 9. Andreas Wagner, Sicherheitsangestellter, Henstedt-Ulzburg (SH), 10. Cedric Wagner, Student, Lichtenau (NW)	- Gemeinsame Liste für alle Länder -	<input type="radio"/>
8	Tierschutzpartei PARTEI MENSCH UMWELT TIERSCHUTZ 1. Sebastian Everding, Nachhaltigkeitsunternehmer, Dortmund (NW), 2. Aida Spiegeler Castañeda, Politikerin, Berlin (BE), 3. Robert Gabel, Politikwissenschaftler, Greifswald (MV), 4. Miriam Broux, Betriebsratsassistentin, Ulm (BW), 5. Paula Lopez Vicente, Studentin, Rodgau (HE), 6. Barbara Schwarz, Übersetzerin, Dahn (RP), 7. Claus Dethlefs, Pensionär, Lübeck (SH), 8. Dr. Susanne Wittmann, Ärztin, München (BY)	- Gemeinsame Liste für alle Länder -	<input type="radio"/>
9	PIRATEN Piratenpartei Deutschland 1. Anja Hirschel, Dipl.-Dokumentarin, Ulm (BW), 2. Anne Herpertz, Politikwissenschaftlerin, Dresden (SN), 3. Lukas Küffner, Student, Nürnberg (BY), 4. Sven Bechen, Student, Wuppertal (NW), 5. Falk Hirschel, Rechtsanwalt, Ulm (BW), 6. Vincent Lübcke, Fachinformatiker Systemintegration, Stade (NI), 7. Schoresch Davoodi, Politikberater, Bochum (NW), 8. Sabine Schumacher, Event- und Projektmanagement, Lössach (BW), 9. Dr. Franz Josef Schmitt, wiss. Mitarbeiter, Berlin (BE), 10. Paul Diegel, wiss. Mitarbeiter, Freiburg (SN)	- Gemeinsame Liste für alle Länder -	<input type="radio"/>
10	FREIE WÄHLER FREIE WÄHLER 1. Christine Singer, Hauswirtschaftsmeisterin, Spaltenhausen (BY), 2. Engin Eroglu, MdEP, Schwalmstadt (HE), 3. Dr. Joachim Streit, Jurist, Bittburg (RP), 4. Andrea Menke, Unternehmerin, Halle (Saale) (ST), 5. Gregor Voigt, Unternehmer, Lübeck (SH), 6. Rene Weisenberger, Justizfachangestellter, Mannheim (BW), 7. Anton Steinbacher, Zahnarzt, Unterwössen (BY), 8. Anthony-Robert Lee, Landwirt, Rinteln (NI), 9. Ludwig Degmayr, Sportjournalist, Köln (NW), 10. Milena Werner, Versicherungskauffrau, Lötia (TH)	- Gemeinsame Liste für alle Länder -	<input type="radio"/>
11	FAMILIE Familien-Partei Deutschlands 1. Helmut Julius Geuking, Krankenpfleger, Amtsinspektor, Billerbeck (NW), 2. Niels Geuking, MdEP, Kommunalpolitiker, Billerbeck (NW), 3. Sarah Drewes, Verwaltungsangestellte, Köln (NW), 4. Dr. Kirsten Bollongino, Ärztin, Büchen (SH), 5. Sandra Seyfarth, Pflegekraft, Erfurt (TH), 6. Lutz Müller, Angestellter, Berlin (BE), 7. Mike Huesmann, Kommunikationstechniker, Coesfeld (NW), 8. Robert Kölling, Lagerist, Gescher (NW), 9. Kristin Hammer, Heilerziehungspflegerin, Unstrut-Hainich (TH), 10. Manfred Kilch, Dipl.-Ing. Elektrotechnik, Norderstedt (SH)	- Gemeinsame Liste für alle Länder -	<input type="radio"/>
12	Volit Volt Deutschland 1. Damian Freiherr von Boeselager, MdEP, Berlin (BE), 2. Nela Riehl, Studienrätin, Hamburg (HH), 3. Kai Tegethoff, Fraktionsgeschäftsführer, Braunschweig (NI), 4. Rebekka Müller, Projektmanagerin, Köln (NW), 5. Yasemin Efilioğlu, Digitalstrategin, Berlin (BE), 6. Joachim Wilcke, Angestellter, Brüssel (Belgien), 7. Anica Nerlich, Finanzexpertin, Leipzig (SN), 8. Sahak Ibrahimkhali, Angestellter, Essen (NW), 9. Thi Tran, Projektreferentin, Berlin (BE), 10. Osama Kezzo, Flüchtlings- und Integrationsberater, Dachau (BY)	- Gemeinsame Liste für alle Länder -	<input type="radio"/>
13	ÖDP Ökologisch-Demokratische Partei - Die Naturschutzpartei 1. Manuela Ripa, MdEP, Saarbrücken (SL), 2. Dr. Michael Stöhr, Physiker, München (BY), 3. Alina Möller, Unternehmensberaterin, Münster (NW), 4. Guido Klant, Chemotechniker, Gerlingen (BW), 5. Agnes Becker, Tierärztin, Wegscheid (BY), 6. Dr. Andrea Brieger, Datenschutzbeauftragte, Berlin (BE), 7. Tobias Ruff, Gewässerökologe, München (BY), 8. Charlotte Schmid, Übersetzerin, Poing (BY), 9. Jeyaratnam Caniceus, Elektromeister, Kempen (NW), 10. Jens Andreas Geibel, Tischlermeister, Holztechnik, Leverkusen (NW)	- Gemeinsame Liste für alle Länder -	<input type="radio"/>
14	TIERSCHUTZ hier! Aktion Partei für Tierschutz 1. Cornelia Keisel, Tierschützerin, Gelsenkirchen (NW), 2. Beit Zalburtus, Zentraleinkäuferin, Düsseldorf (NW), 3. Ayhan Yildirim, Business Expert Yard Management, Duisburg (NW), 4. Thomas Schwarz, Dipl.-Pädagoge, Neuss (NW), 5. Ben Toualbia, Tierschützer, Duisburg (NW), 6. Jessica Westerteicher, Tierschützerin, Duisburg (NW), 7. Ralf Lietzke, Biotechniker, Neuss (NW)	- Gemeinsame Liste für alle Länder -	<input type="radio"/>
15	MERA25 MERA25 - Gemeinsam für Europäische Unabhängigkeit 1. Karin De Rigo, Einkäuferin, Berlin (BE), 2. Johannes Fahr, Wirtschaftsingenieur, Berlin (BE), 3. Dr. Ismini Alexaki, Biologin, Dresden (SN), 4. Vincent Welsch, Auszubildender, Maintal (HE), 5. Antonia Milbert, Agraringenieurin, Cottbus (BB), 6. Konstantinos Tsolios, Student, Mannheim (BW), 7. Judith Meyer, Computerlinguistin, Berlin (BE), 8. Grigori Koutsoukias, Fertigungsmechaniker, Stuttgart (BW), 9. Faraz Baghaei, Regisseur, Düsseldorf (NW), 10. Luca Di Bernardo, Kulturmanager, Hamburg (HH)	- Gemeinsame Liste für alle Länder -	<input type="radio"/>
16	HEIMAT Die Heimat 1. Udo Voigt, Dipl.-Politologe, Berlin (BE), 2. Ronny Zasowik, Politikwissenschaftler, Cottbus (BB), 3. Claus Cremer, Industriekaufmann, Bochum (NW), 4. Ariane Meise, Rechtsanwältin, Lohmar (NW), 5. Sebastian Schmidke, Unternehmer, Oberhof (TH), 6. Peter Schreiber, Dipl.-Finanzwirt (FH), Strehla (SN), 7. Sascha Krolzig, Dipl.-Jurist, Dortmund (NW), 8. Sascha Roßmüller, freier Journalist, Rain (BY), 9. Frank Renniecke, Handwerker, Künstler, Feilitzsch (BY), 10. Nico Koal, Koch, Grünwald (BB)	- Gemeinsame Liste für alle Länder -	<input type="radio"/>

Für jedes Bundesland gab es einen eigenen Stimmzettel. Obwohl für alle Bundesländer die gleichen Wahlvorschläge vom Bundeswahlausschuss zugelassen wurden (Ausnahme Bayern: statt CDU dort CSU), war die Reihenfolge der Parteien auf dem Stimmzettel je Bundesland unterschiedlich. Für die Anordnung galten nämlich die im jeweiligen Bundesland erzielten Ergebnisse der letzten Europawahl.

Die weiteren neuen zugelassenen Parteien wurden schließlich in alphabetischer Reihenfolge ihres vollständigen Parteinauens aufgeführt. So standen zum Beispiel die CDU in 11 Bundesländern, die CSU im Bundesland Bayern und die SPD in 4 Bundesländern an erster Stelle auf dem Stimmzettel.

Fortsetzung

17	PdH Partei der Humanisten 1. Sascha Boelcke, Historiker, Kronshagen (SH), 2. Lasse Schäfer, Student, Köln (NW), 3. Ole Teschke, Auszubildender Industriekaufmann, Hamburg (HH), 4. Felicitas Klings, Pflegefachkraft, Wiesbaden (HE), 5. Lena Andris, Prozessingenieurin, Villingen-Schwenningen (BW), 6. Alexander Weiglin, Freiwilligendienstleistender, Berlin (BE), 7. Mario Caragiu, IT-Berater, Mülheim an der Donau (BW), 8. Josephine Keller, operationstechn. Assistentin, Berlin (BE), 9. Melissa Loos, IT-Security-Consultant, Schnürpflingen (BW), 10. Leonie Neu, Studentin, Spiesen-Elversberg (SL)	- Gemeinsame Liste für alle Länder -	
18	Bündnis C Bündnis C - Christen für Deutschland 1. Karin Heepen, Dipl.-Ingenieurin, Erfurt (TH), 2. Jürgen Graalfs, Informatiker, Weil am Rhein (BW), 3. Andrea Rehwald, Kundenbetreuerin, Merenberg (HE), 4. Dr. Rainer Simon, Allgemeinmediziner, Altensteig (BW), 5. Dr. Norbert Höhl, Gymnasiallehrer, Petersberg (HE), 6. Ludwig Grünert, Notfallsanitäter, Linden (HE), 7. Stefan Jacobs, Zimmerer, Apen (NI), 8. Ute Büschkens-Schmidt, Kauffrau, Kuchelst (MV), 9. Klaus-Jürgen Putz, Rentner, Krefeld (NW), 10. Hermann Bohnenkamp, Heilpädagog, Bad Essen (NI)	- Gemeinsame Liste für alle Länder -	
19	Partei für schulmedizinische Verjüngungsforschung 1. Felix Werth, Biowissenschaftler, Berlin (BE), 2. Sandra Borst, Studentin, Reutlingen (BW), 3. Vitalii Winter, Journalist, Berlin (BE), 4. Andrea Beyerlein, Rentnerin, Roth (BY), 5. Peter Schippl, Rentner, Roth (BY), 6. Barbara Heubusch, Versandmitarbeiterin, Roth (BY), 7. Karl-Friedrich Harter, Unternehmer, Berlin (BE), 8. Johannes Häfner, Auszubildender, Bonn (NW), 9. Frank Seifert, Softwareentwickler, Dresden (SN), 10. Nick Rosenkranz, Student, Hamburg (HH)	- Gemeinsame Liste für alle Länder -	
20	BIG Bündnis für Innovation & Gerechtigkeit 1. Haluk Yildiz, Unternehmensberater, Frankfurt am Main (HE), 2. Ismet Misirlioglu, Dipl.-Ingenieur, Berlin (BE), 3. Faissal Wardak, Student, Wiesbaden (HE), 4. Sema Kuzucu, Erzieherin, Würzburg (BY), 5. Tarek Ali, Arzt, Wiesbaden (HE), 6. Sasa Olevic, Unternehmer, Hamburg (HH), 7. Gürel Akkaya, Anlagenführer, Oberhausen (NW), 8. Cemile Acar-Gökce, med.-techn. Assistentin, med. Fachangestellte, Bielefeld (NW), 9. Mümin Uluc, Unternehmer, Mülheim an der Ruhr (NW), 10. Kaisa Ilunga, Journalist, Bonn (NW)	- Gemeinsame Liste für alle Länder -	
21	MENSCHLICHE WELT Menschliche Welt - für das Wohl und Glücklichein aller 1. Dominik Laur, Physiker, Wolgegg (BW), 2. Caffer Azbak, Dipl.-Kaufmann, Eschborn (HE), 3. Ursula Krause, Yogatherapeutin, Altenburg (TH), 4. Marcel Lang, BfM-Strategiemanager, Wolgegg (BW), 5. Bettina Tautz, Heilpraktikerin, Rahden (NW), 6. Sahin Azbak, selbstständig, Berlin (BE), 7. Achim Reschke, Musiker, Musiklehrer, Neunkirchen-Seelscheid (NW), 8. Elias Roth, Redakteur, Wolgegg (BW), 9. Sabine Spring, selbst. Yoga-trainerin, Schlal (BW)	- Gemeinsame Liste für alle Länder -	
22	DKP Deutsche Kommunistische Partei 1. Patrik Köbele, Angestellter, Essen (NW), 2. Andrea Horning, Physikerin, Frankfurt am Main (HE), 3. Manaf Saleh, Augenoptikermeister, Bonn (NW), 4. Shabnam Shariat Panahi, Dipl.-Pädagogin, Duisburg (NW), 5. Nikolaos Papadopoulos, Ingenieur, Nürnberg (BY), 6. Barbara Majd Amin, Pensionärin, Berlin (BE), 7. Maite Klingforth, Hafenarbeiter, Betriebsrat, Hamburg (HH), 8. Heike Siefker, Altenpflegerin, Osnabrück (NI), 9. Gerd Brucks, Maschinist für Fahrbetriebe, Torgau (SN), 10. Tajana Sambale, Pflegefachkraft, Schwabach (BY)	- Gemeinsame Liste für alle Länder -	
23	MLPD Marxistisch-Leninistische Partei Deutschlands 1. Monika Gärtner-Engel, Dipl.-Pädagogin, freie Publizistin, Gelsenkirchen (NW), 2. Gabriele Fechter, freie Publizistin, Gelsenkirchen (NW), 3. Stefan Engel, freier Publizist, Schalkau (TH), 4. Anna Schmit, Krankenschwester, Bochum (NW), 5. Fritz Ullmann, Texter, Radevormwald (NW), 6. Lisa Gärtner, Mechatronikerin, Gelsenkirchen (NW), 7. Sarah Ines Rissmann, Lehrerin, Dortmund (NW), 8. Nuran Cakmakli-Kraft, techn. Zeichnerin, Gelsenkirchen (NW), 9. Peter Wespennig, Rechtsanwalt, Herne (NW), 10. Celina Jacobs, Medientalenterin Digital und Druck, Gelsenkirchen (NW)	- Gemeinsame Liste für alle Länder -	
24	SGP Sozialistische Gleichheitspartei, Vierte Internationale 1. Christoph Vandrei, Psychologe, Berlin (BE), 2. Ulrich Rippert, Journalist, Berlin (BE), 3. Dietmar Gaisenerkersting, Dipl.-Pädagoge, Duisburg (NW), 4. Katja Rippert, Doktorandin, Berlin (BE), 5. Angela Niklaus, Angestellte, Berlin (BE), 6. Gregor Kahl, Student, Berlin (BE), 7. Marianne Arens, Journalistin, Frankfurt am Main (HE), 8. Saravanamuthu Ratnamaheson, Rentner, Bietigheim-Bissingen (BW), 9. Thomas Schrödl, Straßenbahnfahrer, München (BY), 10. Martin Mauer, Straßenbahnfahrer, Dresden (SN)	- Gemeinsame Liste für alle Länder -	
25	ABG Aktion Bürger für Gerechtigkeit 1. Loreen Bernuske, Dipl.-Kauffrau, Botschafterin, Körner (TH), 2. Eva Hemm, Angestellte, Poppenhausen (Wasserkuppe) (HE), 3. Alexandra Kolb, Juristin, Augsburg (BY), 4. Alfred Dorn, Pensionär, Dietmannsried (BY), 5. Olaf Margraf, Rechtsanwalt, Mediator, Fulda (HE), 6. Edith Schaber, Kinderpflegerin, Handelsvertreterin, Memmingen (BY), 7. Roswitha Schmalisch, Personalfachkauffrau, Grafing b. München (BY), 8. Eva Maria Fox, Krankenschwester, Sozialpädagogin, Dippert (HE), 9. David Hemm, Angestellter, Poppenhausen (Wasserkuppe) (HE)	- Gemeinsame Liste für alle Länder -	
26	dieBasis Basisdemokratische Partei Deutschland 1. Isabel Graumann, Hebamme, Reimlingen (BY), 2. Anton Körner, Sozialwissenschaftler, Osterholz-Scharmbeck (NI), 3. Michaela Kundermann, Therapeutin, Neu-Anspach (HE), 4. Dirk Gintzel, Dipl.-Ingenieur, Bonn (NW)	- Gemeinsame Liste für alle Länder -	
27	BÜNDNIS DEUTSCHLAND BÜNDNIS DEUTSCHLAND 1. Lars Patrick Berg, MdEP, Plankstadt (BW), 2. Niklas Stadelmann, Verwaltungsleiter, Burgkunstadt (BY), 3. Norbert Max Dippel, Rechtsanwalt, Swistal (NW), 4. Johannes Wolfgang Maria Braun, Geschäftsführer, Berlin (BE), 5. Benjamin-Gerit Borscheim, Gymnasiallehrer, Bad Saarow (BB), 6. Ralph Kleemann, Personalleiter, Leipzig (SN), 7. Arne Schefer, IT-Projektmanager, Bad Nauheim (HE), 8. Nicola Georg Livonius, Rechtsanwalt, Unternehmensjurist, Wedel (SH), 9. Jörg Gehrke, Immobilienmakler, Clausthal-Zellerfeld (NI), 10. Gerhard Wehrhater, Software-Ingenieur, Halberstadt (ST)	- Gemeinsame Liste für alle Länder -	
28	BSW Bündnis Sahara Wagenknecht - Vernunft und Gerechtigkeit 1. Fabio De Masi, Volkswirt, Berlin (BE), 2. Thomas Geisel, Rechtsanwalt, Düsseldorf (NW), 3. Michael von der Schulenburg, Diplomat, Bisamberg (Österreich), 4. Ruth Firmenich, Politikwissenschaftlerin, Berlin (BE), 5. Prof. Dr. Jan-Peter Warnke, Klinikdirektor a. D., Trassenheide (MV), 6. Dr. Friedrich Pürner, Facharzt für öffentl. Gesundheitswesen, Aichach (BY), 7. Erkan Kocalar, Betriebsschlosser, Duisburg (NW), 8. Judith Benda, Politik- und Sozialwissenschaftlerin, Berlin (BE), 9. Dr. Michael Lüders, Autor, Berlin (BE), 10. Julia Matuschek, Politikwissenschaftlerin, Berlin (BE)	- Gemeinsame Liste für alle Länder -	
29	DAVA Demokratische Allianz für Vielfalt und Aufbruch 1. Fatih Zingal, Rechtsanwalt, Liederbach am Taunus (HE), 2. Dr. Ali Ünlü, Arzt, Stadthagen (NI), 3. Mustafa Yoldas, Arzt, Hamburg (HH), 4. Mohammad Ale Hosseini, Wirtschaftsinformatiker (HS), Hamburg (HH), 5. Yonca Kayaoglu, Ingenieurin, Plochingen (BW), 6. Melanie Gündüz, Verwaltungsfachangestellte, Hildesheim (NI), 7. Merve Lacin, Ernährungswissenschaftlerin, Berlin (BE), 8. Dr. Hassan Ied, Arzt, Jesterburg (NI), 9. Ferhat Aktas, Dipl.-Kaufmann, Bremen (HB), 10. Seda Yilmaz, Molekularbiologin, Harzewinkel (NW)	- Gemeinsame Liste für alle Länder -	
30	KLIMALISTE Klimaliste Deutschland 1. Verena Hofmann, Psychologin, Landau in der Pfalz (RP), 2. Mitja Stachowiak, Elektroingenieur, Reinheim (HE), 3. Nicolin Gabrysch, Projektmanagerin, Bildungsreferentin, Köln (NW), 4. Dr. Hanns-Christian Löhr, Historiker, Hamburg (HH), 5. Ayta Kara, Studentin, Mühlthal (HE), 6. Martin Schöne, gepr. techn. Betriebswirt, Ludwigshafen am Rhein (RP), 7. Susanne Erb, Dipl.-Biochemikerin, Ludwigshafen am Rhein (RP), 8. Christoph Zwicker, Dipl.-Ingenieur, Mühlthal (HE), 9. Alexandra Arndt, Studentin, Reinheim (HE), 10. Dr. Günther Belkert, Lehrer, Ötigheim (BW)	- Gemeinsame Liste für alle Länder -	
31	LETZTE GENERATION Parlament aufmischen - Stimme der Letzten Generation 1. Lina Johnsen, Studentin, Klimaschutzlerin, Leipzig (SN), 2. Theodor Schnarr, Doktorand der Biochemie, Klimaschutzler, Greifswald (MV), 3. Carla Hinrichs, Studentin, Klimaschutzlerin, Bassum (NI), 4. Raul Semmler, Dipl.-Drehbuchautor, Klimaschutzler, Mannheim (BW), 5. Henning Jeschke, Klimaschutzler, Greifswald (MV), 6. Lars Werner, Psychologe, Klimaschutzler, Hagen, Münden (NI), 7. Christian Bläul, Softwareentwickler, Klimaschutzler, Dresden (SN), 8. Jana Mestmäcker, Psychologin, Klimaschutzlerin, Hann. Münden (NI), 9. Marion Fabian, Klang- und Konzeptkünstlerin, Klimaschutzlerin, Berlin (BE), 10. Marek Stoba, Künstler, Klimaschutzlerin, Berlin (BE)	- Gemeinsame Liste für alle Länder -	
32	PDV Partei der Vernunft 1. Dirk Hesse, Unternehmensberater, Harzewinkel (NW), 2. Thomas Flach, Kunstmaler, Chemnitz (SN), 3. Markus Mieth, Tischler, Cuxhaven (NI), 4. Irakli Betchavaia, IT-Kundenbetreuer, Braunschweig (NI), 5. Rudolf Mayer, Entwicklungsingenieur, Bad Teinach-Zavelstein (BW), 6. Jens Alter, Kriminalsekretär (mitl. Dienst), Freital (SN), 7. Friedrich Domagala, Geschäftsführer, Bruchsal (BW), 8. Michael Bieneke, Zerspanungsmechaniker, Beckingen (SL), 9. Dr. Regine Tuckermann, Germanistin, Niebüll (SH), 10. Jan Hansen, Berufskraftfahrer, Jork (NI)	- Gemeinsame Liste für alle Länder -	
33	PdF Partei des Fortschritts 1. Lukas Sieper, Jurist, Köln (NW), 2. Tobias Bliker, wiss. Mitarbeiter, Siegburg (NW), 3. Patrick Söhnen, Personalberater, Bremen (HB), 4. Erik Oetjen, Student, Dipl.-Informatik, Dresden (SN), 5. Paul Strauß, Freiberufler, Bielefeld (NW), 6. Luka Götz, Student, Architektur, Dresden (SN), 7. Peter Maus, Verwaltungsangestellter, Bielefeld (NW), 8. Sven Jasper, Softwareentwickler, Köln (NW), 9. Ron Fischer, Industriekaufmann, Harneln (NI), 10. Lukas Wunderlich, Student, Holzminde (NI)	- Gemeinsame Liste für alle Länder -	
34	V-Partei³ V-Partei³ - Partei für Veränderung, Vegetarier und Veganer 1. Simon Klopstock, Student der Politikwissenschaften, München (BY), 2. Constanze Beck, Product Owner, Schwandorf (BY), 3. Alexandra Munir-Muall, Operation Consultant, selbstständig, Marienhof (NI), 4. Angelika Selbmann, Sekretärin, München (BY), 5. Johann Kiermaier, Rettungsassistent, Niederaltich (BY), 6. Denis Ehrhardt, Dipl.-Verwaltungswirt, Ellville am Rhein (HE), 7. Anna Simon, Studentin, München (BY), 8. Hannes Grünbeck, Student, München (BY), 9. Kristin Burger, Tierpflegerin, Schlitzberg (BY), 10. Amelie Zimm, Kauffrau im Einzelhandel, Forchheim (BY)	- Gemeinsame Liste für alle Länder -	

BW = Baden-Württemberg, BY = Bayern, BE = Berlin, BB = Brandenburg, HB = Bremen, HH = Hamburg, HE = Hessen, MV = Mecklenburg-Vorpommern, NI = Niedersachsen, NW = Nordrhein-Westfalen, RP = Rheinland-Pfalz, SL = Saarland, SN = Sachsen, ST = Sachsen-Anhalt, SH = Schleswig-Holstein, TH = Thüringen

Wahlbezirke

Zuschnitt der Wahlbezirke

Ein Wahlgebiet wird organisatorisch kleinräumig in Wahlbezirke gegliedert.

Der Zuschnitt soll sich nachvollziehbar auf örtliche Merkmale beziehen. Ein "Gerrymandering" wird nicht durchgeführt (Kunstwort: der Gouverneur Gerry des USA-Staates Massachusetts ließ 1812 die Wahlkreise aus parteipolitischen Gründen so gestalten, dass sie z.B. den Umriss eines karikierten Salamanders hatten).

Alle Wahlbestimmungen sehen vor, dass ein Wahlbezirk nicht mehr als 2500 Einwohner (nicht Wahlberechtigte!) umfassen soll. Die Mindestzahl ist 50, um das Wahlgeheimnis zu wahren. Innerorts bilden oftmals große und breite Straßen die Grenze eines Wahlbezirks. So können gegenüberliegende Häuser verschiedenen Wahlbezirken angehören.

Zahl der Wahlbezirke

Im Verlauf der Jahre können sich der Zuschnitt und die Menge der Bezirke ändern. Einerseits entstehen planerisch neue Wohngebiete und damit zusätzliche Einwohner, andererseits verringert sich oftmals die Zahl der wahlberechtigten Einwohner in den bestehenden Wohngebieten aufgrund Änderungen in der Bevölkerungsstruktur. Ferner ist die Teilnahme per Briefwahl immer beliebter geworden (Wahllokale weniger ausgelastet).

Nummerierung der Wahlbezirke

Die Verwaltung des Ortes bestimmt selbst die Nummerierung der Wahlbezirke. Sie bleibt in den Wahljahren meistens unverändert. Eine Änderung in den Ziffern findet selten statt (nur zum Beispiel, wenn ein Wahlbezirk geteilt wird).

Um jedoch Ergebnisse mit früheren Wahlen zu vergleichen, sind deshalb in dieser Broschüre zusätzlich die Ergebnisse für Ortsteile zusammengefasst worden, wie sie im Bewusstsein der Einwohner bestehen.

Besonderheit: Diese Zusammenfassung umfasst sowohl die Ergebnisse in den Wahlräumen des jeweiligen Ortsteiles als auch rechnerisch anteilig die Ergebnisse der Briefwahl des Ortsteiles.

Festlegung der Wahlräume

Für jeden Wahlbezirk gibt es einen Wahlraum (... salopp auch als Wahllokal bezeichnet).

Die Auswahl und Bestimmung der Wahlräume ist ein "Geschäft der laufenden Verwaltung". Es gibt also keine politische Vorgabe. Nicht alle Wahlräume befinden sich in öffentlichen Gebäuden. Manchmal müssen sogar geeignete Gebäude für den Wahltag kostenpflichtig angemietet werden (einschließlich Personal für Herrichtung und Reinigung).

Auch lässt sich nicht immer innerhalb eines Wahlbezirks ein Raum finden: Dann muss eine Lösung in einem benachbarten Bezirk gefunden werden. Es besteht theoretisch die Gefahr, dass wegen eines längeren "Wahlweges" in dem betroffenen Wahlbezirk die Wahlbeteiligung sinkt.

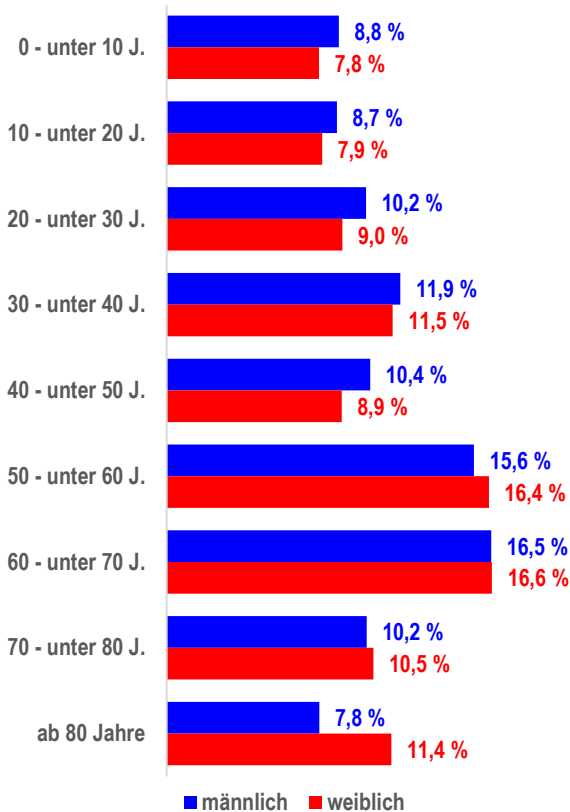
Wahlräume Europawahl 2024

Wahlbezirke (Wahl-) Gebäude	Anschrift	Ortsteil
110 Oberschule-Mensa	Falkenweg 3	Sande
120 Oberschule-Raum 8	Falkenweg 3	Sande
130 Oberschule-Raum 9	Falkenweg 3	Sande
140 Oberschule-Raum 10	Falkenweg 3	Sande
150 Zum Alten Fort Mariensiel	Umfangstr. 10	Mariensiel
160 Grunds. Cäciliengroden	Herm.-Schulz-Str. 34	Cäciliengr.
170 Grundschule Neustadtg.	Am Deich 3	Neustadtgödens
180 Vereinsheim Boßelverein	Gödens 7	Gödens

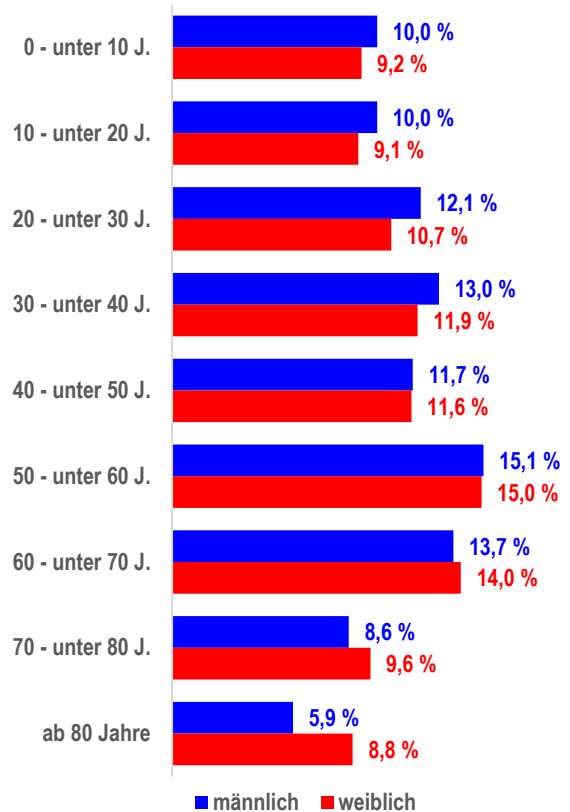
Amtliche Einwohnerzahl am 31.12.2023 in Sande						
Quelle: LSN online						
Tabelle: A100002G						
	zusammen		männlich		weiblich	
	Personen	in %	Pers.	in %	Pers.	in %
insgesamt	8 699	←	4 243	←	####	←
Alter 0 - unter 3 Jahre	200	2,30 %	113	2,66 %	87	1,95 %
3 - unter 5 Jahre	145	1,67 %	70	1,65 %	75	1,68 %
5 - unter 6 Jahre	78	0,90 %	46	1,08 %	32	0,72 %
6 - unter 10 Jahre	295	3,39 %	143	3,37 %	152	3,41 %
10 - unter 12 Jahre	146	1,68 %	74	1,74 %	72	1,62 %
12 - unter 15 Jahre	203	2,33 %	99	2,33 %	104	2,33 %
15 - unter 18 Jahre	232	2,67 %	115	2,71 %	117	2,63 %
18 - unter 20 Jahre	140	1,61 %	80	1,89 %	60	1,35 %
20 - unter 25 Jahre	369	4,24 %	197	4,64 %	172	3,86 %
25 - unter 30 Jahre	461	5,30 %	234	5,51 %	227	5,09 %
30 - unter 35 Jahre	518	5,95 %	256	6,03 %	262	5,88 %
35 - unter 40 Jahre	500	5,75 %	249	5,87 %	251	5,63 %
40 - unter 45 Jahre	446	5,13 %	225	5,30 %	221	4,96 %
45 - unter 50 Jahre	391	4,49 %	215	5,07 %	176	3,95 %
50 - unter 55 Jahre	541	6,22 %	264	6,22 %	277	6,22 %
55 - unter 60 Jahre	854	9,82 %	400	9,43 %	454	10,19 %
60 - unter 63 Jahre	502	5,77 %	243	5,73 %	259	5,81 %
63 - unter 65 Jahre	295	3,39 %	155	3,65 %	140	3,14 %
65 - unter 70 Jahre	642	7,38 %	303	7,14 %	339	7,61 %
70 - unter 75 Jahre	523	6,01 %	266	6,27 %	257	5,77 %
75 - unter 80 Jahre	378	4,35 %	166	3,91 %	212	4,76 %
80 - unter 85 Jahre	447	5,14 %	185	4,36 %	262	5,88 %
85 und älter	393	4,52 %	145	3,42 %	248	5,57 %

Vergleich	Amtliche Einwohnerzahl am 31.12.2023 in Niedersachsen						
	Quelle: LSN online						
	Tabelle: A100002G						
		zusammen		männlich		weiblich	
		Pers.	in %	Pers.	in %	Pers.	in %
	insgesamt	8 161 981	←	4 026 230	←	4 135 751	←
	Alter 0 - unter 3 Jahre	221 205	2,71 %	113 379	2,82 %	107 826	2,61 %
	3 - unter 5 Jahre	158 877	1,95 %	81 412	2,02 %	77 465	1,87 %
	5 - unter 6 Jahre	80 553	0,99 %	41 451	1,03 %	39 102	0,95 %
	6 - unter 10 Jahre	321 733	3,94 %	165 263	4,10 %	156 470	3,78 %
	10 - unter 12 Jahre	151 467	1,86 %	77 773	1,93 %	73 694	1,78 %
	12 - unter 15 Jahre	226 907	2,78 %	116 947	2,90 %	109 960	2,66 %
	15 - unter 18 Jahre	234 464	2,87 %	121 962	3,03 %	112 502	2,72 %
	18 - unter 20 Jahre	163 373	2,00 %	84 855	2,11 %	78 518	1,90 %
	20 - unter 25 Jahre	441 795	5,41 %	231 375	5,75 %	210 420	5,09 %
	25 - unter 30 Jahre	485 722	5,95 %	255 455	6,34 %	230 267	5,57 %
	30 - unter 35 Jahre	508 485	6,23 %	264 087	6,56 %	244 398	5,91 %
	35 - unter 40 Jahre	507 572	6,22 %	258 182	6,41 %	249 390	6,03 %
	40 - unter 45 Jahre	489 119	5,99 %	242 406	6,02 %	246 713	5,97 %
	45 - unter 50 Jahre	463 387	5,68 %	228 808	5,68 %	234 579	5,67 %
	50 - unter 55 Jahre	553 050	6,78 %	272 691	6,77 %	280 359	6,78 %
	55 - unter 60 Jahre	678 458	8,31 %	336 816	8,37 %	341 642	8,26 %
	60 - unter 63 Jahre	389 370	4,77 %	191 903	4,77 %	197 467	4,77 %
	63 - unter 65 Jahre	236 878	2,90 %	115 874	2,88 %	121 004	2,93 %
	65 - unter 70 Jahre	504 791	6,18 %	242 760	6,03 %	262 031	6,34 %
	70 - unter 75 Jahre	431 868	5,29 %	203 176	5,05 %	228 692	5,53 %
	75 - unter 80 Jahre	312 857	3,83 %	142 855	3,55 %	170 002	4,11 %
	80 - unter 85 Jahre	317 338	3,89 %	135 641	3,37 %	181 697	4,39 %
	85 und älter	282 712	3,46 %	101 159	2,51 %	181 553	4,39 %

Sande: Einwohneranteile am 31.12.2023 in Altersgruppen



Niedersachsen: Einwohneranteile am 31.12.2023 in Altersgruppen



Quelle aller Daten: Landesamt für Statistik Niedersachsen <https://www1.nls.niedersachsen.de/Statistik/default.asp>

Sozialpfl. Beschäftigte am 30.06.2023 mit Wohnort Sande						
Beschäftigte insgesamt						
Quelle: LSN online	zusammen		männlich		weiblich	
Tabelle: W7015103	Land-, Forst- und Fischereiwirtschaft					
insgesamt	28	↖	25	↖	3	↖
Alter 15 - unter 25 J.	3	10,7 %	3	12,0 %	.	
25 - unter 45 J.	14	50,0 %	11	44,0 %	3	100,0 %
45 Jahre und älter	11	39,3 %	11	44,0 %	.	
Produzierendes Gewerbe						
insgesamt	727	↖	591	↖	136	↖
Alter 15 - unter 25 J.	88	12,1 %	73	12,4 %	15	11,0 %
25 - unter 45 J.	289	39,8 %	226	38,2 %	63	46,3 %
45 Jahre und älter	350	48,1 %	292	49,4 %	58	42,6 %
Handel, Verkehr, Lagerei, Gastgewerbe						
insgesamt	714	↖	422	↖	292	↖
Alter 15 - unter 25 J.	83	11,6 %	54	12,8 %	29	9,9 %
25 - unter 45 J.	290	40,6 %	170	40,3 %	120	41,1 %
45 Jahre und älter	341	47,8 %	198	46,9 %	143	49,0 %
Sonstige Dienstleistungen						
insgesamt	1 831	↖	675	↖	####	↖
Alter 15 - unter 25 J.	148	8,1 %	55	8,1 %	93	8,0 %
25 - unter 45 J.	739	40,4 %	268	39,7 %	471	40,7 %
45 Jahre und älter	944	51,6 %	352	52,1 %	592	51,2 %
Alle Wirtschaftsbereiche						
insgesamt	3 300	↖	1 713	↖	####	↖
Alter 15 - unter 25 J.	322	9,8 %	185	10,8 %	137	8,6 %
25 - unter 45 J.	1 332	40,4 %	675	39,4 %	657	41,4 %
45 Jahre und älter	1 646	49,9 %	853	49,8 %	793	50,0 %
Tabelle: Strich = kein Wert vorhanden Punkt = Wert wegen Statistikgeheimnis unterdrückt						

Sande: Empfänger von Mindestsicherung am 31.12.2023						
Umfang: Empfänger von Arbeitslosengeld II, Sozialgeld, lfd. Hilfe zum Lebensunterhalt außerhalb v. Einrichtungen, Grundsicherung (Alter, Erwerbsminderung), Sozialhilfe, Asylleistung						
Tabelle: K2550120	zusammen		männlich		weiblich	
Deutsche	314	60,2 %				
Nichtdeutsche	208	39,8 %				
insgesamt	522		239	45,8 %	281	53,8 %
Anteil Einwohner	↗	6,0 %	↗	5,6 %	↗	6,3 %

Sande: Bevölkerungsveränderung 2023						
zusammen		männlich		weiblich		
Einwohnerentwicklung im Jahresverlauf						
Natürliche Bevölkerungsbewegung						
Geburten	65		38		27	
Sterbefälle	163		87		76	
Saldo	- 98	- 1,1 %	- 49	- 1,1 %	- 49	- 1,1 %
Wanderungen						
Zuzüge	632		291		341	
Fortzüge	461		219		242	
Saldo	171	2,0 %	72	1,7 %	99	2,3 %
Bevölkerungsveränderung insgesamt						
Gesamtsaldo	73	0,8 %	23	0,5 %	50	1,1 %
Einwohnerzahl am Jahresende						
insgesamt	8 699	↖	4 243	↖	####	↖
davon Deutsche	8 095	93,1 %	3 959	93,3 %	####	92,8 %
davon Nichtdeutsche	604	6,9 %	284	6,7 %	320	7,2 %

Sozialpfl. Beschäftigte am 30.06.2023 mit Wohnort Sande						
nur in Teilzeit Beschäftigte						
Quelle: LSN online	zusammen		männlich		weiblich	
Tabelle: W7015103	Land-, Forst- und Fischereiwirtschaft					
insgesamt	6	↖	3	↖	3	↖
Alter 15 - unter 25 J.		0,0 %	-		-	
25 - unter 45 J.	3	50,0 %	.		3	####
45 Jahre und älter	3	50,0 %	3	####	-	
Produzierendes Gewerbe						
insgesamt	80	↖	25	↖	55	↖
Alter 15 - unter 25 J.	6	7,5 %	6	24,0 %	.	
25 - unter 45 J.	32	40,0 %	7	28,0 %	25	45,5 %
45 Jahre und älter	42	52,5 %	12	48,0 %	30	54,5 %
Handel, Verkehr, Lagerei, Gastgewerbe						
insgesamt	236	↖	73	↖	163	↖
Alter 15 - unter 25 J.	25	10,6 %	14	19,2 %	11	6,7 %
25 - unter 45 J.	80	33,9 %	25	34,2 %	55	33,7 %
45 Jahre und älter	131	55,5 %	34	46,6 %	97	59,5 %
Sonstige Dienstleistungen						
insgesamt	778	↖	87	↖	691	↖
Alter 15 - unter 25 J.	29	3,7 %	11	12,6 %	18	2,6 %
25 - unter 45 J.	284	36,5 %	20	23,0 %	264	38,2 %
45 Jahre und älter	465	59,8 %	56	64,4 %	409	59,2 %
Alle Wirtschaftsbereiche						
insgesamt	1 100	↖	188	↖	912	↖
Alter 15 - unter 25 J.	60	5,5 %	31	16,5 %	29	3,2 %
25 - unter 45 J.	399	36,3 %	52	27,7 %	347	38,0 %
45 Jahre und älter	641	58,3 %	105	55,9 %	536	58,8 %
Tabelle: Strich = kein Wert vorhanden Punkt = Wert wegen Statistikgeheimnis unterdrückt						

Vergleich

Niedersachsen: Empfänger von Mindestsicherung am 31.12.2023						
Umfang: Empf. von Arbeitslosengeld II, Sozialgeld, lfd. Hilfe zum Lebensunterhalt außerhalb v. Einricht., Grundsicherung (Alter, Erwerbsminderung), Sozialhilfe, Asylleistungen						
Tabelle: K2550120	zusammen		männlich		weiblich	
Deutsche	396 749	55,6 %				
Nichtdeutsche	316 471	44,4 %				
insgesamt	713 220		349 006	48,9 %	364 195	51,1 %
Anteil Einwohner	↗	8,7 %	↗	8,7 %	↗	8,8 %

Sande: Schwerbehinderte am 31.12.2023						
Quelle: LSN online	zusammen		männlich		weiblich	
Tabelle: K2401051	Personen	in %	Pers.	in %	Pers.	in %
Einwohner	8 699	↖	4 243	↖	4 456	↖
dar. mit einer Behind.	460					
dar. mit mehreren B.	555					
insgesamt	1 015	11,7 %	510	12,0 %	500	11,2 %
Grad der Behinderung						
insgesamt	1 010	↖				
50	355	35,1 %				
60	150	14,9 %				
70	115	11,4 %				
80	140	13,9 %				
90	60	5,9 %				
100	190	18,8 %				

Statistik bezieht sich stets auf (letzte) ungerade Jahreszahl

Sande: Ergebnisse des Zensus 2022

Einwohner und Haushalte

Demografie der Einwohner						
Quelle: Stat. Bundesamt www.zensus2022.de	Sande	LKr Friesland	Niedersachsen			
	Anzahl Anteil	Anzahl Anteil	Anzahl Anteil			
Staatsangehörigkeit						
Einwohner insg.	8 588	↔	99 652	↔	7 943 265	↔
deutsch (mind.)	8 187	95,33 %	94 805	95,14 %	7 126 640	89,72 %
ausländisch	401	4,67 %	4 847	4,86 %	816 625	10,28 %
Familienstand (einschließlich eingetr. Lebenspartnerschaft)						
Einwohner insg.	8 588	↔	99 652	↔	7 943 265	↔
ledig	3 058	35,61 %	36 527	36,65 %	3 219 254	40,53 %
verheiratet	3 966	46,18 %	45 909	46,07 %	3 455 347	43,50 %
verwitwet	808	9,41 %	8 144	8,17 %	568 081	7,15 %
geschieden	723	8,42 %	8 477	8,51 %	602 764	7,59 %
unbekannt	33	0,38 %	595	0,60 %	97 819	1,23 %
Einwanderungsgeschichte (Einwanderung ab 1950)						
Einwohner insg.	8 588	↔	99 652	↔	7 943 265	↔
keine Einwanderung	7 618	88,71 %	89 100	89,41 %	6 275 153	79,00 %
Eingewanderte	763	8,88 %	8 180	8,21 %	1 303 512	16,41 %
direkte Kinder von E.	127	1,48 %	1 379	1,38 %	244 992	3,08 %
nur 1 Elternt. eingew.	80	0,93 %	993	1,00 %	119 608	1,51 %
Höchster schulischer Abschluss						
Einwohner ab 15 J.			85 330	↔	6 692 610	↔
in schulischer Ausb.			3 380	3,96 %	301 960	4,51 %
Volks-/Hauptschule			25 540	29,93 %	1 721 650	25,72 %
Polytechn. Obersch.			1 400	1,64 %	111 010	1,66 %
Mittlere Reife o. ähnl.			28 180	33,02 %	1 963 760	29,34 %
Abitur oder ähnl.			22 920	26,86 %	2 159 900	32,27 %
kein Abschluss			3 910	4,58 %	434 330	6,49 %
Höchster beruflicher Abschluss						
Einwohner ab 15 J.			85 330	↔	6 692 610	↔
Lehre			38 960	45,66 %	2 791 840	41,72 %
Fachschulabschluss			12 410	14,54 %	811 950	12,13 %
F. in ehem. DDR			460	0,54 %	40 970	0,61 %
Bachelor			2 590	3,04 %	226 280	3,38 %
Master			890	1,04 %	675 570	10,09 %
Diplom			7 070	8,29 %	675 570	10,09 %
Promotion			840	0,98 %	90 490	1,35 %
ohne berufl. Abschl.			22 110	25,91 %	1 379 940	20,62 %
Stellung im Beruf (Erwerbstätige im Alter ab 15 J.)						
Erwerbstätige insg.			48 250	↔	3 935 230	↔
Angestellte/Arbeiter			39 620	82,11 %	3 359 920	85,38 %
Beamte (+ Soldaten)			4 030	8,35 %	225 630	5,73 %
Selbstst. mit Besch.			2 600	5,39 %	179 970	4,57 %
S, ohne Beschäftigte			1 550	3,21 %	134 620	3,42 %
mithelf. Fam.-ang.			450	0,93 %	35 090	0,89 %
Religionszugehörigkeit (öffentlich-rechtlich)						
Einwohner insg.	8 588	↔	99 652	↔	7 943 265	↔
röm.-kath. Kirche	584	6,80 %	?	?	?	?
evangelische Kirche	4 045	47,10 %	?	?	?	?
sonst. / keine Kirche	3 959	46,10 %	?	?	?	?

Stichprobenergebnisse hochgerechnet
und auf Vielfaches von 10 gerundet

Stichprobenergebnisse hochgerechnet
und auf Vielfaches von 10 gerundet

Stichprobenergebnisse hochgerechnet
und auf Vielfaches von 10 gerundet

Haushalte mit eigenständiger Haushaltsführung						
Quelle: Stat. Bundesamt www.zensus2022.de	Sande	LKr Friesland	Niedersachsen			
	Anzahl Anteil	Anzahl Anteil	Anzahl Anteil			
Größe der Haushalte						
Haushalte insg.	4 188	↔	49 720	↔	3 812 692	↔
1 Person	1 627	38,85 %	19 709	39,64 %	1 569 806	41,17 %
2 Personen	1 607	38,37 %	18 330	36,87 %	1 219 170	31,98 %
3 Personen	500	11,94 %	5 941	11,95 %	487 929	12,80 %
4 Personen	321	7,66 %	3 991	8,03 %	366 008	9,34 %
5 Personen	87	2,08 %	1 134	2,28 %	117 068	3,07 %
ab 6 Personen	46	1,10 %	615	1,24 %	62 711	1,64 %
Typ der Haushalte (Familien)						
Haushalte insg.	4 188	↔	49 720	↔	3 812 692	↔
1 Person	1 627	38,85 %	19 709	39,64 %	1 569 806	41,17 %
Paare ohne Kind	1 338	31,95 %	15 699	31,57 %	1 020 258	26,76 %
Paare mit Kind(ern)	812	19,39 %	9 638	19,38 %	837 611	21,97 %
Alleinerziehende	318	7,59 %	3 608	7,26 %	281 669	7,39 %
Mehrpersonenhaush.	93	2,22 %	1 066	2,14 %	103 348	2,71 %
Typ der Haushalte (Lebensform)						
Haushalte insg.	4 188	↔	49 720	↔	3 812 692	↔
Singlehaushalte	1 627	38,85 %	19 709	39,64 %	1 569 806	41,17 %
Ehepaare	1 830	43,70 %	21 230	42,70 %	1 567 936	41,12 %
Eingetr. Lebensgem.	0	0,00 %	24	0,05 %	2 029	0,05 %
Nichtehel. Lebensg.	320	7,64 %	4 085	8,22 %	287 903	7,55 %
Alleinerz. Mütter	248	5,92 %	2 835	5,70 %	223 694	5,87 %
Alleinerz. Väter	70	1,67 %	773	1,55 %	57 975	1,52 %
Mehrpersonenhaush.	93	2,22 %	1 064	2,14 %	103 349	2,71 %
Seniorenstatus der privaten Haushalte						
Haushalte insg.	4 188	↔	49 720	↔	3 812 692	↔
keine Pers. ab 65 J.	2 561	61,15 %	30 629	61,60 %	2 533 904	66,46 %
mind. 1 P. bis 65 J.	363	8,67 %	4 041	8,13 %	326 561	8,57 %
nur mit Pers. ab 65 J.	1 264	30,18 %	15 050	30,27 %	952 227	24,98 %
Größe der Seniorenhaushalte (nur mit Pers. ab 65. Lebensj.)						
Seniorenhaush.	1 264	↔	15 050	↔	952 227	↔
mit 1 Pers. ab 65 J.	756	59,81 %	8 737	58,05 %	?	?
mit 2 Pers. ab 65 J.	504	39,87 %	6 266	41,63 %	?	?
ab 3 Pers. ab 65 J.	4	0,32 %	47	0,31 %	?	?
Wohnfläche d. Seniorenhaush. (nur mit Pers. ab 65. Lebensj.)						
Seniorenhaush.	1 264	↔	15 050	↔	952 227	↔
unter 40 qm	8	0,63 %	506	3,36 %	?	?
40 - 59 qm	111	8,78 %	1 443	9,59 %	?	?
60 - 79 qm	286	22,63 %	2 541	16,88 %	?	?
80 - 99 qm	219	17,33 %	2 644	17,57 %	?	?
100 - 119 qm	200	15,82 %	2 482	16,49 %	?	?
120 - 139 qm	216	17,09 %	2 433	16,17 %	?	?
140 - 159 qm	116	9,18 %	1 494	9,93 %	?	?
160 - 179 qm	42	3,32 %	645	4,29 %	?	?
ab 180 qm	59	4,67 %	878	5,83 %	?	?
Ø-Miete in €	374,98		401,63		?	

Stichtag für alle Erhebungen: 15. Mai 2022

Sande: Ergebnisse des Zensus 2022

Gebäude und Wohnungen

Wohngebäude						
Quelle: Stat. Bundesamt www.zensus2022.de		Sande		LKr Friesland		Niedersachsen
		Anzahl	Anteil	Anzahl	Anteil	Anzahl Anteil
Eigentumsform						
Wohngeb. insg.	3 104	↔		39 726	↔	2 366 185 ↔
Eigent.-Gemeinsch.	172	5,54 %		1 636	4,12 %	157 604 6,66 %
Privatpersonen	2 810	90,53 %		36 666	92,30 %	2 106 295 89,02 %
Wohn.-genossensch.		0,00 %		0	0,00 %	19 385 0,82 %
Kommune	90	2,90 %		818	2,06 %	24 893 1,05 %
Bund / Land		0,00 %		29	0,07 %	2 626 0,11 %
Organisationen	8	0,26 %		133	0,33 %	8 055 0,34 %
privatwirtsch. Untern.	24	0,77 %		444	1,12 %	47 327 2,00 %
Bauweise						
Wohngeb. insg.	3 104	↔		39 726	↔	2 366 185 ↔
freistehendes Haus	2 344	75,52 %		31 027	78,10 %	1 709 398 72,24 %
Doppelhaushälfte	477	15,37 %		4 747	11,95 %	256 183 10,83 %
gereihtes Haus	175	5,64 %		2 445	6,15 %	305 996 12,93 %
anderer Haustyp	108	3,48 %		1 507	3,79 %	94 608 4,00 %
Baualter (Bezugsfertigstellung)						
Wohngeb. insg.	3 104	↔		39 726	↔	2 366 185 ↔
vor 1919	344	11,08 %		4 670	11,76 %	253 234 10,70 %
1919 - 1949	658	21,20 %		3 742	9,42 %	206 007 8,71 %
1950 - 1959	190	6,12 %		3 735	9,40 %	242 410 10,24 %
1960 - 1969	465	14,98 %		6 118	15,40 %	353 814 14,95 %
1970 - 1979	349	11,24 %		6 102	15,36 %	340 242 14,38 %
1980 - 1989	388	12,50 %		3 753	9,45 %	222 427 9,40 %
1990 - 1999	413	13,31 %		5 471	13,77 %	323 663 13,68 %
2000 - 2009	191	6,15 %		3 129	7,88 %	227 296 9,61 %
ab 2010	106	3,41 %		3 006	7,57 %	197 092 8,33 %
Größe der Wohngebäude						
Wohngeb. insg.	3 104	↔		39 726	↔	2 366 185 ↔
mit 1 Wohnung	2 556	82,35 %		32 625	82,13 %	1 767 376 74,69 %
mit 2 Wohnungen	268	8,63 %		3 783	9,52 %	297 283 12,56 %
ab 3 Wohnungen	280	9,02 %		3 318	8,35 %	301 526 12,74 %
Heizungsart						
Wohngeb. insg.	3 104	↔		39 726	↔	2 366 185 ↔
Fernheizung	57	1,84 %		702	1,77 %	111 849 4,73 %
Block(nah)heizung	10	0,32 %		215	0,54 %	148 669 6,28 %
Zentralh. im Geb.	2 645	85,21 %		35 053	88,24 %	20 458 0,86 %
Etagenheizung	330	10,63 %		2 718	6,84 %	2 008 671 84,89 %
Einzelne Öfen	39	1,26 %		862	2,17 %	61 855 2,61 %
Sonst. (keine Heiz.)	23	0,74 %		176	0,44 %	14 683 0,62 %
Energieträger der Heizung						
Wohngeb. insg.	3 104	↔		39 726	↔	2 366 185 ↔
Gas	2 860	92,14 %		35 743	89,97 %	1 680 129 71,01 %
Heizöl	95	3,06 %		1 500	3,78 %	384 211 16,24 %
Holz(-pellets)	29	0,93 %		371	0,93 %	64 712 2,73 %
Wärmepumpe	17	0,55 %		500	1,26 %	61 878 2,62 %
Strom	18	0,58 %		714	1,80 %	45 738 1,93 %
Kohle		0,00 %		13	0,03 %	1 013 0,04 %
Sonstiges	85	2,74 %		885	2,23 %	128 504 5,43 %

Wohnungen						
Quelle: Stat. Bundesamt www.zensus2022.de		Sande		LKr Friesland		Niedersachsen
		Anzahl	Anteil	Anzahl	Anteil	Anzahl Anteil
Art der Wohnungsnutzung						
insgesamt	4 453	↔		55 191	↔	4 115 887 ↔
vom Eigent. bewohnt	2 635	59,17 %		29 272	53,04 %	1 963 705 47,71 %
vermietet	1 586	35,62 %		21 075	38,19 %	1 935 806 47,03 %
Ferienwohnung	58	1,30 %		2 857	5,18 %	43 668 1,06 %
leerstehend	174	3,91 %		1 987	3,60 %	172 708 4,20 %
Dauer des Leerstands zum Stichtag 15. Mai 2022						
Leerstehende W.	174	↔		1 987	↔	172 708 ↔
bis 3 Monate	54	31,03 %		541	27,23 %	37 929 21,96 %
3 - 6 Monate	25	14,37 %		318	16,00 %	24 029 13,91 %
6 - 12 Monate	32	18,39 %		292	14,70 %	23 800 13,78 %
mehr als 12 Monate	63	36,21 %		836	42,07 %	86 950 50,35 %
Größe der Wohnungen in Quadratmeter						
insgesamt	4 453	↔		55 191	↔	4 115 887 ↔
unter 40 qm	66	1,48 %		1 951	3,53 %	167 534 4,07 %
40 - 59 qm	366	8,22 %		6 009	10,89 %	537 746 13,07 %
60 - 79 qm	983	22,08 %		9 216	16,70 %	817 284 19,86 %
80 - 99 qm	685	15,38 %		8 555	15,50 %	637 876 15,50 %
100 - 119 qm	693	15,56 %		8 493	15,39 %	531 558 12,91 %
120 - 139 qm	740	16,62 %		8 665	15,70 %	525 599 12,77 %
140 - 159 qm	422	9,48 %		5 485	9,94 %	361 864 8,79 %
160 - 179 qm	205	4,60 %		2 752	4,99 %	198 941 4,83 %
180 - 199 qm	114	2,56 %		1 654	3,00 %	126 266 3,07 %
ab 200 qm	179	4,02 %		2 411	4,37 %	211 219 5,13 %
Ø-qm-Größe je W.	106,48			107,09		104,42
Zahl der Räume einer Wohnung (ohne Bad, WC, Flur u.ä.)						
insgesamt	4 453	↔		55 191	↔	4 115 887 ↔
Wohnung m. 1 Raum	40	0,90 %		1 038	1,88 %	109 055 2,65 %
W. mit 2 Räume	165	3,71 %		3 642	6,60 %	323 239 7,85 %
W. mit 3 Räume	698	15,67 %		8 772	15,89 %	778 055 18,90 %
W. mit 4 Räume	1 229	27,60 %		12 864	23,31 %	1 027 026 24,95 %
W. mit 5 Räume	1 032	23,18 %		12 040	21,82 %	771 170 18,74 %
W. mit 6 Räume	622	13,97 %		7 915	14,34 %	486 231 11,81 %
W. ab 7 Räume	667	14,98 %		8 920	16,16 %	621 111 15,09 %
Nettokaltmiete je Quadratmeter						
vermietete W. insg.	1 586	↔		21 075	↔	1 935 806 ↔
unter 4 € / qm	218	13,75 %		2 852	13,53 %	215 937 11,15 %
4 € - unter 6 € / qm	916	57,76 %		10 154	48,18 %	705 337 36,44 %
6 € - unter 8 € / qm	315	19,86 %		5 806	27,55 %	631 168 32,60 %
8 € - unt. 10 € / qm	88	5,55 %		1 421	6,74 %	241 753 12,49 %
10 € - unt. 12 € / qm	35	2,21 %		376	1,78 %	90 014 4,65 %
12 € - unt. 14 € / qm	6	0,38 %		117	0,56 %	26 838 1,39 %
14 € - unt. 16 € / qm	3	0,19 %		74	0,35 %	10 035 0,52 %
16 € - unt. 18 € / qm	4	0,25 %		57	0,27 %	4 276 0,22 %
18 € - unt. 20 € / qm		0,00 %		10	0,05 %	2 616 0,14 %
ab 20 € / qm	1	0,06 %		208	0,99 %	7 832 0,40 %
Ø-qm-Miete in €	5,73			5,90		6,56

Die Gebäude- und wohnungszählung zum Stichtag **15. Mai 2022** wurde als **Vollerhebung** durchgeführt (Befragung **aller** Eigentümer/Verwalter).